



**XIX Rallye Sprint**  
**Atogo**  
Trofeo Archiauto Ford

**ROAD BOOK**

**LIBRO DE RUTA**

4 y 5 de octubre de 2024



## ÍNDICE

	Página
ÍNDICE _____	A
SIGNOS EMPLEADOS _____	B
SIGNOS E INTERPRETACIÓN _____	C
MAPA GENERAL _____	D
PLANO VERIFICACIONES, PARQUE CERRADO Y PODIUM _____	E
PLANO PARQUE ASISTENCIAS SAN ISIDRO _____	F
PLANO PARQUE REAGRUPAMIENTO LOS ABRIGOS _____	G
ITINERARIO HORARIO _____	H
REPOSTAJE AUTORIZADO _____	I
PROCEDIMIENTO DE SEGURIDAD EN CASO DE ACCIDENTE _____	J
FUNCIONAMIENTO GPS SEGURIDAD _____	K
SOLICITUD NUEVA SALIDA _____	L
NOTAS _____	M
<b>1º SECCIÓN</b> _____	<b>1</b>
• TC1 ATOGO SUR I _____	5
<b>2º SECCIÓN</b> _____	<b>14</b>
• TC2 ATOGO NORTE I _____	16
<b>3º SECCIÓN</b> _____	<b>25</b>
• TC3 ATOGO SUR II _____	28
<b>4º SECCIÓN</b> _____	<b>36</b>
• TC4 ATOGO NORTE II _____	38
<b>5º SECCIÓN</b> _____	<b>47</b>
• TC5 ATOGO SUR III _____	50
<b>6º SECCIÓN</b> _____	<b>59</b>
• TC6 ATOGO NORTE III _____	61
<b>RECORRIDOS ALTERNATIVOS</b> _____	<b>70</b>
• de TC1/TC3/TC5 ATOGO SUR a CH1A/CH3A/CH5A entrada reagrupamiento Los Abrigos _____	72
• de TC2 ATOGO NORTE I a CH2A entrada asistencias _____	75
• de TC4 ATOGO NORTE II a CH4A entrada reagrup. San Isidro _____	79
• de TC6 ATOGO NORTE III a CH6A Fin Rallysprint-Parque Cerrado _____	83

# SIGNOS EMPLEADOS



Control Horario



Salida Tramo Cronometrado



Llegada Tramo Cronometrado



Control Stop



MARCAJE NEUMÁTICOS

Marcaje de neumáticos



REPOSTAJE

Zona de repostaje



Señales de Tráfico



Ambulancia SVB / SVA



Grúa



Bomberos



Médico



Coche de Seguridad "S"



Radio enlace / Comisario de Ruta

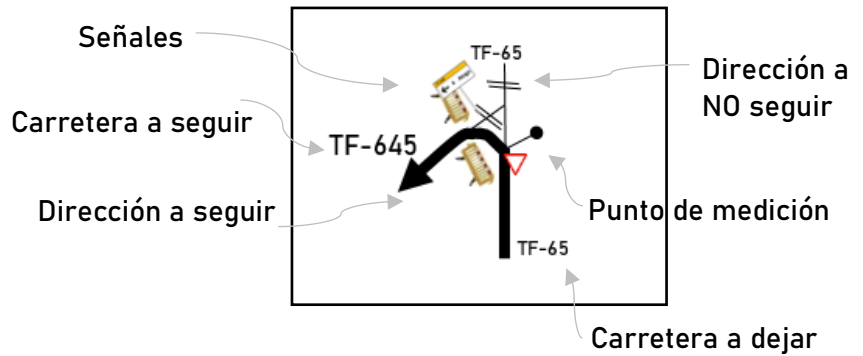


Casas

28°02'37.2"N 16°36'16.3"W

28°02'37.2"N 16°36'16.3"W

Coordenadas GPS interactivas (click para abrir navegación)



Señal de Tráfico al revés



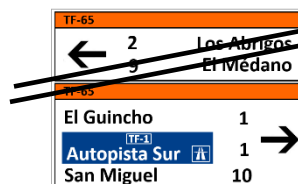
Corte de carretera



Punto km



Señal a seguir



Dirección a NO seguir

Dirección a seguir

!!! Atención



Pasar la página con rapidez



# SIGNO E INTERPRETACIÓN

**Sección 1**    **TC 1 ATOGO SUR I**    **CH 1A ENTRADA REAGRUP. LOS ABRIGOS**    Distancia 9,41    Tiempo 15min    Km/h 37,64    **Sector 3**

Distancia		DIRECCIÓN	INFORMACIONES	Kms. Regresivos SVA SUR
Total	Parcial			
00,00	00,00	TF-645 n°45 Salida TC 1	28°04'27.2"N 16°34'00.7"W R-1	09,41
01,08	01,08	TF-645	28°04'09.6"N 16°34'29.5"W R-2	08,33
01,73	00,65	TF-645	28°03'57.5"N 16°34'46.3"W R-3	07,68
02,11	00,38	TF-645	28°03'57.5"N 16°34'53.7"W R-4	07,30
02,65	00,54	TF-645	28°03'51.5"N 16°35'09.5"W R-5	06,76
02,73	00,08	TF-645 cruce aeropuerto	28°03'51.5"N 16°35'09.5"W R-6	06,68

**Salida TC 1 ATOGO SUR I** (00,00)

**Carretera a seguir** (01,08)

**Km Totales** (02,11)

**Km Parciales** (02,65)

**N° viñeta sector** (02,73)

**Tiempo a invertir** (15min)

**Velocidad promedio** (37,64 Km/h)

**Km totales sector** (9,41)

**Km al próximo CH** (08,33)

**Km hasta final del TC** (07,68)

**Línea suprimida menos de 200 m** (06,68)

19° Rallysprint Atogo

## MAPA GENERAL

XIX Rallye Sprint  
**Atogo**  
Trofeo Archiauto Ford

VERIFICACIONES  
PODIUM  
PARQUE CERRADO

REAGRUPAMIENTO  
ASISTENCIAS  
SAN ISIDRO

VIERNES  
TC1 20:35

ATOGO SUR  
(6,51 km)

SÁBADO  
TC3 08:30  
TC5 14:00

ATOGO NORTE  
(6,32 km)

VIERNES  
TC2 23:00

SÁBADO  
TC4 11:00  
TC6 16:30

REAGRUPAMIENTO  
LOS ABRIGOS

TF-645

**Viernes 04/10/2024**

Carretera Cerrada a las 19:30  
Carretera Abierta a las 01:00

TF-645

**Sábado 05/10/2024**

Carretera Cerrada a las 07:30  
Apertura 12:30 - Cierre 13:00  
Carretera Abierta a las 18:30



# PLANO VERIFICACIONES - PODIUM SAN ISIDRO





# PLANO REAGRUPAMIENTO / ASISTENCIAS SAN ISIDRO





# PLANO REAGRUPAMIENTO LOS ABRIGOS



# ITINERARIO HORARIO

## Viernes, 4 de octubre de 2024

sector	CH/TC Descripción	km TC	km enlace	km totales	tiempo sector	km/h	hora 1°
<b>1</b>	CH 0 salida Ceremonia de Salida						19:30
	CH 0A entrada asistencias		0,44	0,44	0:05	5,28	19:35
Zona de Asistencia "A" (0:40)							
<b>2</b>	CH 0B salida asistencias						20:15
	ZR1 Refuelling				0:10		
	CH 1 San Isidro		0,98	0,98	0:07	3,46	20:32
<b>3</b>	<b>TC 1 ATOGO SUR I</b>	<b>6,51</b>			<b>(0:03)</b>		<b>20:35</b>
	CH 1A entrada reagrup. Los Abrigos		2,90	9,41	0:15	37,64	20:50
<b>4</b>	CH 1B salida reagrupamiento				2:00		22:50
	CH 2 Chafiras		2,32	2,32	0:07	19,89	22:57
<b>5</b>	<b>TC 2 ATOGO NORTE I</b>	<b>6,32</b>			<b>(0:03)</b>		<b>23:00</b>
	CH 2A entrada asistencias (R*)		1,27	7,59	0:25	18,22	23:25

## Sábado, 5 de octubre de 2024

<b>6</b>	CH 2B salida asistencias						08:10
	ZR2 Refuelling				0:10		
	CH 3 San Isidro		0,98	0,98	0:07	3,46	08:27
<b>7</b>	<b>TC 3 ATOGO SUR II</b>	<b>6,51</b>			<b>(0:03)</b>		<b>08:30</b>
	CH 3A entrada reagrup. Los Abrigos		2,90	9,41	0:15	37,64	08:45
<b>8</b>	CH 3B salida reagrupamiento				2:05		10:50
	CH 4 Chafiras		2,32	2,32	0:07	19,89	10:57
<b>9</b>	<b>TC 4 ATOGO NORTE II</b>	<b>6,32</b>			<b>(0:03)</b>		<b>11:00</b>
	CH 4A entrada reagrup. San Isidro (R*)		1,12	7,44	0:25	17,86	11:25
	CH 4B salida reagrup. / entrada asistencias				0:35		12:00
Zona de Asistencia "B" (1:40)							
<b>10</b>	CH 4C salida asistencias						13:40
	ZR3 Refuelling				0:10		
	CH 5 San Isidro		0,98	0,98	0:07	3,46	13:57
<b>11</b>	<b>TC 5 ATOGO SUR III</b>	<b>6,51</b>			<b>(0:03)</b>		<b>14:00</b>
	CH 5A entrada reagrup. Los Abrigos		2,90	9,41	0:15	37,64	14:15
<b>12</b>	CH 5B salida reagrupamiento				2:05		16:20
	CH 6 Chafiras		2,32	2,32	0:07	19,89	16:27
<b>13</b>	<b>TC 6 ATOGO NORTE III</b>	<b>6,32</b>			<b>(0:03)</b>		<b>16:30</b>
	CH 6A Fin Rallysprint Plaza La Cultura		1,38	7,68	0:15	30,72	16:30

**KM TOTALES 38,49 22,81 61,30 62,63%**

Amanecer 08:00  
Anochecer 19:46



## REPOSTAJE AUTORIZADO (R\*)

Conociendo que en el recorrido de esta edición no hay gasolineras de paso, además de la zona de Refuelling habilitada junto a la zona de asistencia, **se autoriza el repostaje en la gasolinera E.S. DISA SAN ISIDRO**, ubicada en la Avenida Santa Cruz, s/n. En la misma solo se podrá repostar combustible comercial de la Estación de Servicio, según lo reglamentado en el Art. 9.10 del CCRA: *“Los equipos sólo pueden repostar en las zonas de repostajes establecidas o en las gasolineras INDICADAS en el Road Book. Solo podrán realizarlo los tripulantes o los empleados de la gasolinera. En estas gasolineras el repostaje se deberá realizar directamente de los surtidores comerciales de las mismas.”*



Para ello, se permite el Viernes en el **SECTOR 5** antes de la entrada a Asistencias CH2A (viñeta 21, página 23) y el Sábado en el **SECTOR 9** antes del Reagrupamiento San Isidro CH 4A (viñeta 21, página 45) continuar por la Avda. José González Rivas hasta la rotonda con la TF-64 y tomar la primera salida dirección El Médano hasta la gasolinera DISA. La vuelta sentido inverso hasta entrada en control CH2A/CH4A. Se han incrementado los tiempos de esos sectores en 10 minutos para ofrecer la posibilidad de repostaje, tal como se refleja en el Itinerario Horario.



## PROCEDIMIENTO SEGURIDAD EN CASO DE ACCIDENTE

- Todos los concursantes deberán estar familiarizados con el Reglamento Deportivo de la prueba, así como con el Anexo III del Reglamento de Rallyes de Asfalto.
- Cuando haya un cartel “**SOS**” de color rojo es OBLIGATORIO detenerse y prestar asistencia a la tripulación que necesita ayuda. Usted es responsable de ayudar a los accidentados y de asegurarse de que los servicios de seguridad se movilicen lo más rápido posible.
- La primera tripulación que llegue al lugar del accidente debe detenerse e informar al siguiente coche sobre los detalles.
- El siguiente coche deberá llevar la información que se detalla al SIGUIENTE puesto de radio, que podrá ser el control de llegada:
  - Número de competición de la tripulación involucrada
  - Si es que hay y cuantos miembros de la tripulación o personas del público han resultado heridas
  - Si algún miembro de la tripulación o espectador está atrapado dentro o fuera del coche
  - Localización del accidente, citando el cruce más cercano o punto kilométrico más cercano según el Road-Book
  - Cualquier otra información de vital importancia, como por ejemplo agua o fuego
- Los siguientes vehículos deberán detenerse si se muestra el cartel.
- Todos los concursantes que se detengan en un tramo deberán colocar el triángulo rojo por lo menos 50 m antes del lugar en que se ha detenido el coche, incluso si el mismo no se encuentra sobre la calzada.
- Si el equipo abandona el vehículo, deberá dejar la señal de “**OK**” de color verde para que sea visible para otros participantes
- El número de teléfono en caso de emergencia: **638 537 780**.
- Todo concursante que se retire del rally deberá informar al "relación con los competidores" y deberá de entregar sus carnets de ruta en el punto de control más cercano lo antes posible.

**TELEFONO DE EMERGENCIA: 638 537 780**



# FUNCIONAMIENTO GPS SEGURIDAD



## GPS SEGURIDAD Y CRONOMETRAJE

### Instrucciones

La pantalla se enciende **automáticamente** en los Tramos y Controles Horarios. En tramos de enlace, reagrupamientos y asistencia **se apaga automáticamente** pero sigue en funcionamiento.

El GPS únicamente se toca para comunicar S.O.S, accidente o avería. También para confirmar la recepción de informaciones y banderas.

**FUERA DE LOS TRAMOS PERMANECE APAGADO ES NORMAL**

### Bandera Roja

En caso de ser avisado de Bandera Roja, debe confirmar su recepción pulsando el botón OK.

*(mantener pulsado 1 segundo)*



### S.O.S.

Pulsar exclusivamente en caso de necesitar auxilio.  
*(mantener pulsado 1 segundo)*



### ACCIDENTE O AVERÍA



Pulsar para comunicar el estado de OK y si el vehículo bloquea el paso.  
*(mantener pulsado 1 segundo)*

### DETENCIÓN O BAJA VELOCIDAD



En caso de detención en un tramo, se advertirá de que tiene que comunicar su estado de OK/AVERÍA.  
*(mantener pulsado 1 segundo)*

Versión 0.30

## SOLICITUD NUEVA SALIDA

A/A DIRECTOR DE CARRERA  
COMISARIOS DEPORTIVOS

VEHÍCULO N°

Concursante

Licencia n°

Piloto

Licencia n°

Copiloto

Licencia n°

EXPONE:

Que durante el desarrollo de la Prueba, el vehículo participante no ha podido completar una o más secciones, por lo que:

SOLICITO:

En virtud de lo dispuesto en el art. 9.22 del Reglamento Deportivo del Campeonato de Canarias de Rallyes de Asfalto 2024, acogerme a la fórmula de NUEVA SALIDA del equipo en la sección n°: *(marcar con una cruz)*

- sección 2 para ir a TC2 ATOGO NORTE I
- sección 3 para ir a TC3 ATOGO SUR II
- sección 4 para ir a TC4 ATOGO NORTE II
- sección 5 para ir a TC5 ATOGO SUR III
- sección 6 para ir a TC6 ATOGO NORTE III

conociendo que sólo podré usar esta fórmula una vez.

En Granadilla de Abona, a las \_\_\_\_\_ horas del día \_\_\_\_\_ de octubre de 2024

Firma

Nombre y Apellidos de la persona que lo solicita





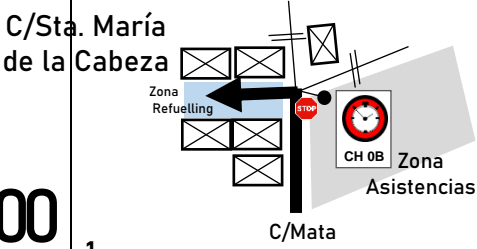

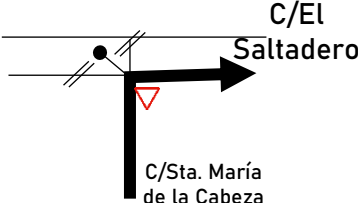
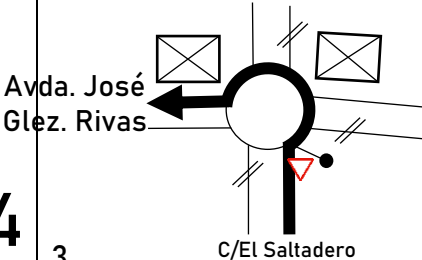
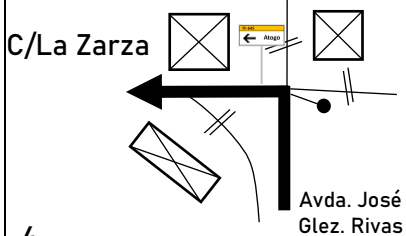
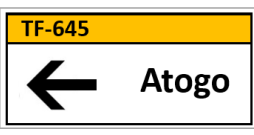
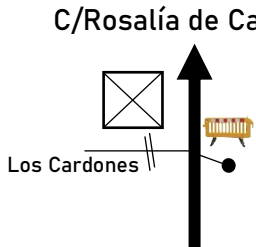
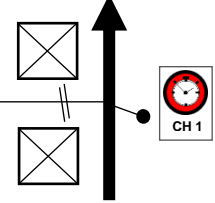

XIX Rallye Sprint  
**Atogo**  
Trofeo Archiauto Ford

# 1º SECCIÓN

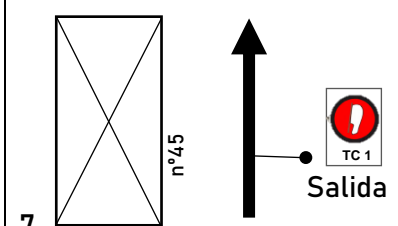

Sección <b>1</b>	<b>CH 0</b> SALIDA CEREMONIA SALIDA	→	<b>CH 0A</b> ENTRADA ASISTENCIAS	Distancia <b>0,44</b>	Tiempo <b>5min</b>	Km/h <b>5,28</b>	Sector <b>1</b>
---------------------	---	---	-------------------------------------	--------------------------	-----------------------	---------------------	--------------------

Distancia		DIRECCIÓN	INFORMACIONES	Kms. Regresivos
Total	Parcial			
00,00	00,00	<p>1</p> <p>TF-64</p> <p>PODIUM</p>	<p>28°04'45.0"N 16°33'29.6"W</p> <p><b>Salida Podium</b></p>	00,44
00,06	00,06	<p>2</p> <p>Avda. José Glez. Rivas</p> <p>TF-64</p>		00,38
00,29	00,23	<p>3</p> <p>C/José Ventura</p> <p>Avda. José Glez. Rivas</p>		00,15
00,44	00,15	<p>4</p> <p>SIEC</p> <p>iglesia</p> <p>Entrada ASISTENCIAS</p> <p>CH 0A</p>	<p>28°04'39.6"N 16°33'32.0"W</p> <p><b>Entrada Asistencias</b></p>	00,00

Sección <b>1</b>	<b>CH 0B</b> SALIDA ASISTENCIAS	<b>CH 1</b> San Isidro	Distancia <b>0,98</b>	Tiempo <b>17min</b>	Km/h <b>3,46</b>	Sector <b>2</b>
---------------------	------------------------------------	---------------------------	--------------------------	------------------------	---------------------	--------------------

Distancia		DIRECCIÓN	INFORMACIONES	Kms. Regresivos
Total	Parcial			
00,00	00,00	C/Sta. María de la Cabeza  1 C/Mata	28°04'37.5"N 16°33'33.7"W <b>Salida Asistencias</b> 	00,98
00,16	00,16	 2 C/El Saltadero C/Sta. María de la Cabeza		00,82
00,30	00,14	 3 Avda. José Glez. Rivas C/El Saltadero		00,68
00,54	00,24	 4 C/La Zarza Avda. José Glez. Rivas		00,44
00,73	00,19	 5 C/Rosalía de Castro Los Cardones	28°04'32.4"N 16°33'51.0"W <b>Corte Carretera</b>	00,25
00,98	00,25	 6 C/Rosalía de Castro (TF-645)	28°04'28.8"N 16°33'58.9"W <b>Control Horario</b> 	00,00

Sección <b>1</b>	<b>CH 0B</b> SALIDA ASISTENCIAS →	<b>CH 1</b> San Isidro	Distancia <b>0,98</b>	Tiempo <b>17min</b>	Km/h <b>3,46</b>	Sector <b>2</b>
---------------------	--------------------------------------	---------------------------	--------------------------	------------------------	---------------------	--------------------

Distancia		DIRECCIÓN	INFORMACIONES	Kms. Regresivos
Total	Parcial			
	<b>+3 min</b>  <b>00,07</b>	<p>TF-645</p> 	<p><b>28°04'27.2"N 16°34'00.7"W</b></p> <p><b>Salida TC 1</b> <b>ATOGO SUR I</b></p> 	



TRAMO CRONOMETRADO

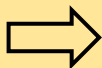
XIX Rallye Sprint  
**Atogo**  
Trofeo Archiauto Ford

**TC1 ATOGO SUR I**

**6,51 km**

**Interrupción del TC:**

En caso de interrupción del TC, nueva hora desde el Control Stop:

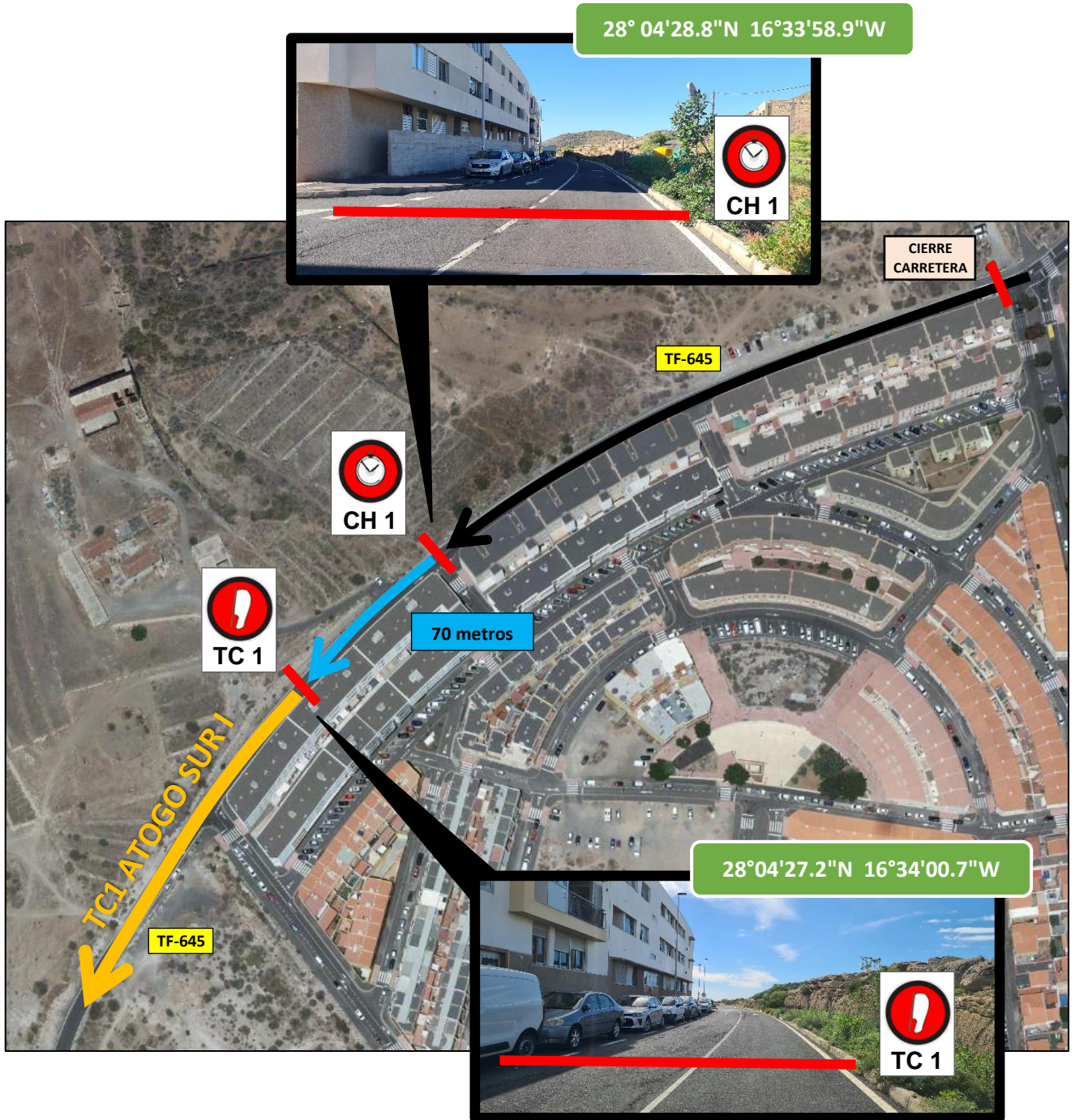


Tiempo 10 min  
distancia 2,69 km  
(16,14 Km/h)

**Ruta Alternativa:**

En caso de que el tramo sea neutralizado, seguir el recorrido alternativo hasta CH 1A en la página 72

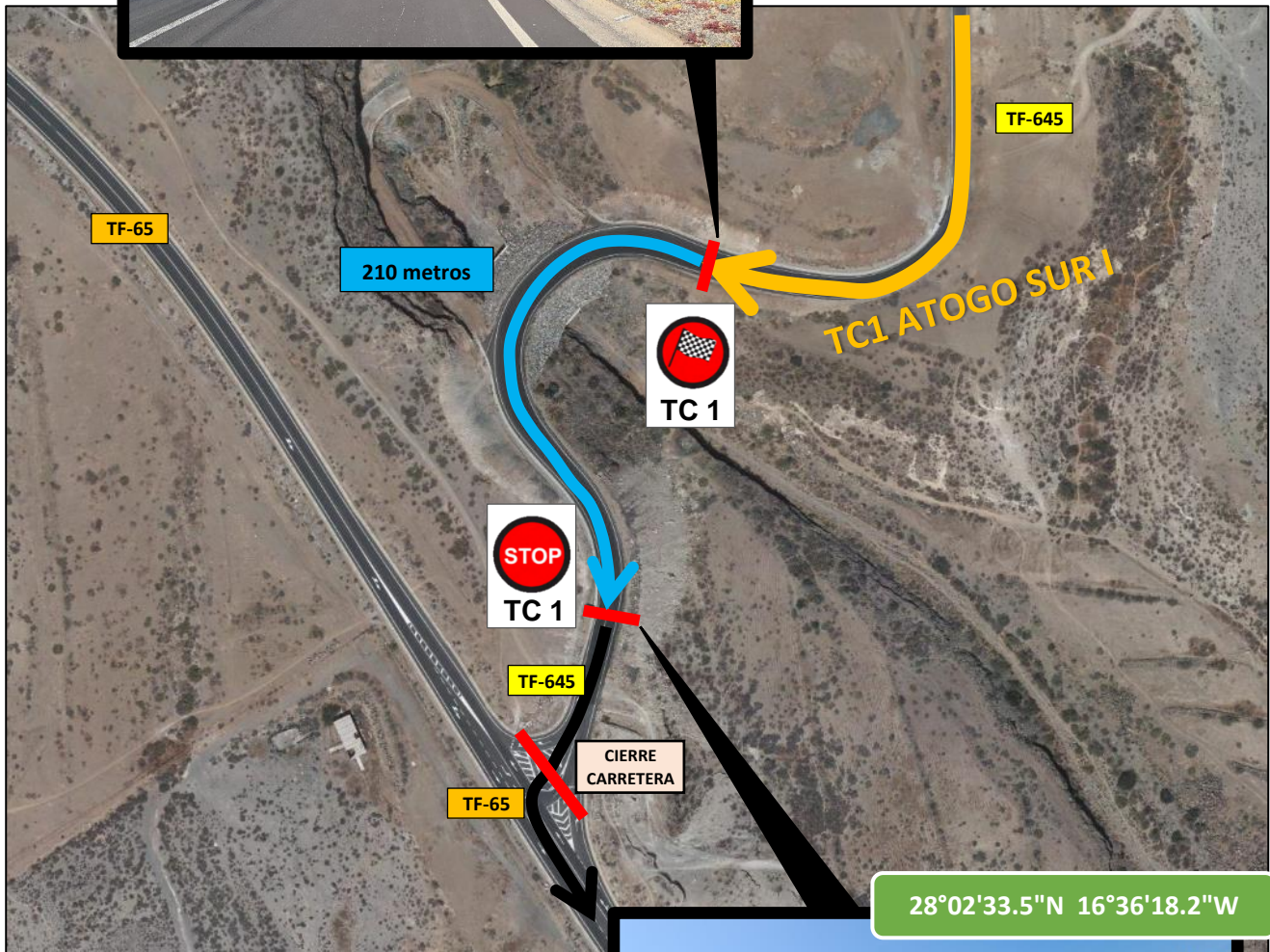

## CONTROL HORARIO Y SALIDA





## CONTROL DE LLEGADA Y CONTROL STOP

28°02'37.2"N 16°36'16.3"W

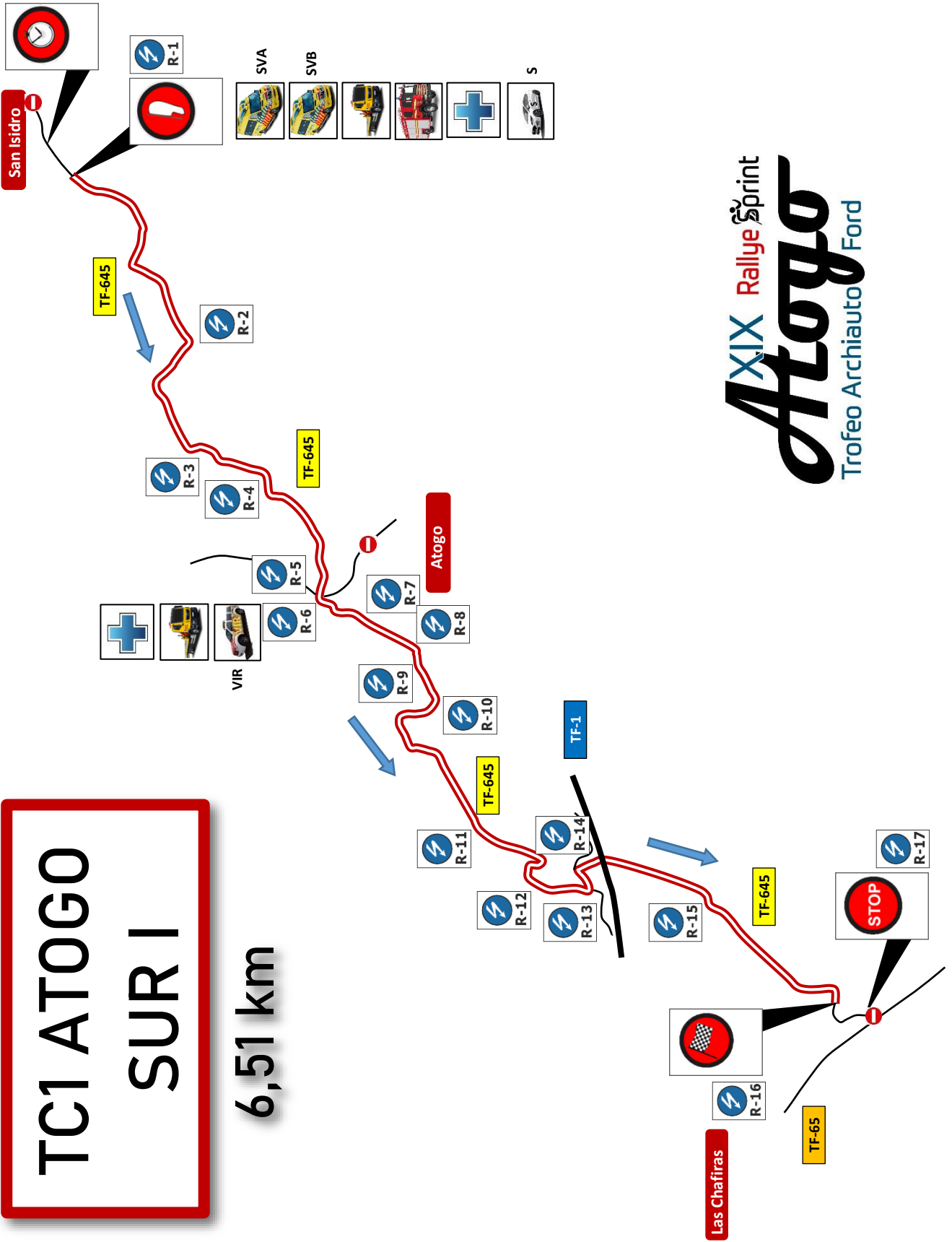


28°02'33.5"N 16°36'18.2"W



MAPA TC

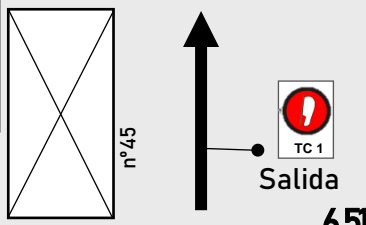



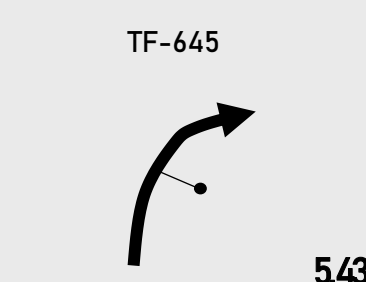

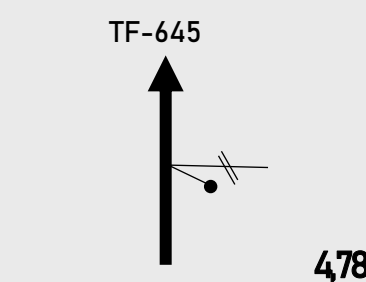

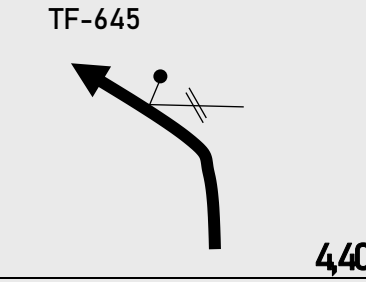

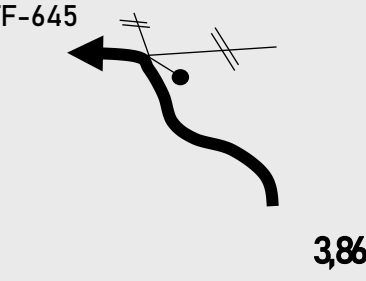

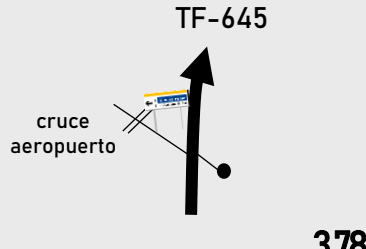

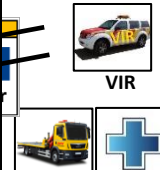
XIX Rallye Sprint  
**Atogo**  
Trofeo Archiauto Ford



**TC1 ATOGO  
SUR I**

6,51 km

Sección <b>1</b>	<b>TC 1</b> ATOGO SUR I	→	<b>CH 1A</b> ENTRADA REAGRUP. LOS ABRIGOS	Distancia <b>9,41</b>	Tiempo <b>15min</b>	Km/h <b>37,64</b>	Sector <b>3</b>
---------------------	----------------------------	---	---	--------------------------	------------------------	----------------------	--------------------

Distancia		DIRECCIÓN	INFORMACIONES	Kms. Regresivos SVA, SVB
Total	Parcial			
<b>00,00</b>	<b>00,00</b>	TF-645  n°45 Salida TC 1 <b>6,51</b>	28°04'27.2"N 16°34'00.7"W  R-1 TC 1	  <b>09,41</b>
<b>01,08</b>	<b>01,08</b>	TF-645  <b>5,43</b>	28°04'09.6"N 16°34'29.5"W  R-2	<b>08,33</b>
<b>01,73</b>	<b>00,65</b>	TF-645  <b>4,78</b>	28°04'07.0"N 16°34'46.3"W  R-3	<b>07,68</b>
<b>02,11</b>	<b>00,38</b>	TF-645  <b>4,40</b>	28°03'57.5"N 16°34'53.7"W  R-4	<b>07,30</b>
<b>02,65</b>	<b>00,54</b>	TF-645  <b>3,86</b>	28°03'51.5"N 16°35'09.5"W  R-5	<b>06,76</b>
<b>02,73</b>	<b>00,08</b>	TF-645 cruce aeropuerto  <b>3,78</b>	28°03'49.5"N 16°35'10.9"W  R-6 Autopista Sur Aeropuerto Sur	 VIR <b>06,68</b>



Sección <b>1</b>	<b>TC 1</b> ATOGO SUR I	→	<b>CH 1A</b> ENTRADA REAGRUP. LOS ABRIGOS	Distancia <b>9,41</b>	Tiempo <b>15min</b>	Km/h <b>37,64</b>	Sector <b>3</b>
---------------------	----------------------------	---	---	--------------------------	------------------------	----------------------	--------------------

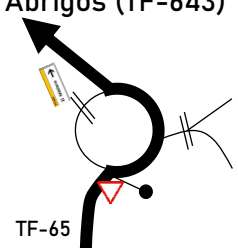

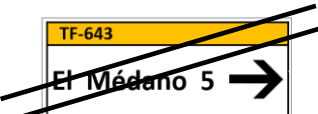
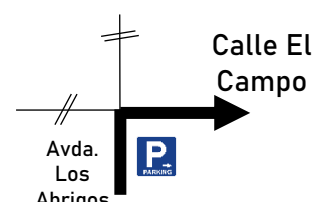

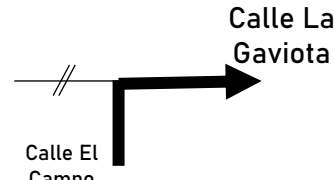
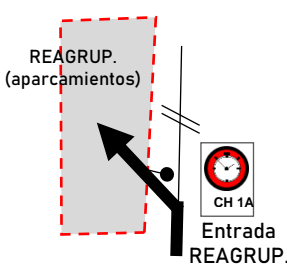

Distancia		DIRECCIÓN	INFORMACIONES	Kms. Regresivos
Total	Parcial			
<b>02,92</b>	<b>00,19</b>	<p>Bar Tamaduste</p> <p>TF-645</p> <p>7</p> <p>3,59</p>	<p>28°03'44.4"N 16°35'13.8"W</p> <p>R-7</p>	<b>06,49</b>
<b>03,08</b>	<b>00,16</b>	<p>polideportivo</p> <p>TF-645</p> <p>8</p> <p>3,43</p>	<p>28°03'39.8"N 16°35'16.8"W</p> <p>R-8</p>	<b>06,33</b>
<b>03,30</b>	<b>00,22</b>	<p>TF-645</p> <p>9</p> <p>3,21</p>	<p>28°03'36.3"N 16°35'23.3"W</p> <p>R-9</p>	<b>06,11</b>
<b>03,44</b>	<b>00,14</b>	<p>TF-645</p> <p>10</p> <p>3,07</p>	<p>28°03'35.1"N 16°35'27.9"W</p> <p>R-10</p>	<b>05,97</b>
<b>04,15</b>	<b>00,71</b>	<p>TF-645</p> <p>TF-645</p> <p>11</p> <p>2,36</p>	<p>28°03'30.1"N 16°35'44.3"W</p> <p>R-11</p>	<b>05,26</b>
<b>04,80</b>	<b>00,65</b>	<p>TF-645</p> <p>TF-645</p> <p>12</p> <p>1,71</p>	<p>28°03'18.6"N 16°35'57.6"W</p> <p>R-12</p>	<b>04,61</b>

**1**

Sección <b>1</b>	<b>TC 1</b> ATOGO SUR I	→	<b>CH 1A</b> ENTRADA REAGRUP. LOS ABRIGOS	Distancia <b>9,41</b>	Tiempo <b>15min</b>	Km/h <b>37,64</b>	Sector <b>3</b>
---------------------	----------------------------	---	---	--------------------------	------------------------	----------------------	--------------------

Distancia		DIRECCIÓN	INFORMACIONES	Kms. Regresivos
Total	Parcial			
<b>04,98</b>	<b>00,18</b>	<p>TF-645 a Las Chafiras</p>	<p>28°03'12.6"N 16°35'57.5"W</p> <p>R-13</p>	<b>04,43</b>
<b>05,08</b>	<b>00,10</b>	<p>TF-645 al aeropuerto</p>	<p>28°03'14.5"N 16°35'54.8"W</p> <p>R-14</p>	<b>04,33</b>
<b>05,71</b>	<b>00,63</b>	<p>TF-645</p>	<p>28°02'55.4"N 16°35'58.8"W</p> <p>R-15</p>	<b>03,70</b>
<b>Meta TC 1 ATOGO SUR I</b>		<p>TF-645 Meta</p>	<p>28°02'37.2"N 16°36'16.3"W</p> <p>R-16</p> <p>TC 1</p>	<b>02,90</b>
<b>06,51</b>	<b>00,80</b>	<p>TF-645 C. Stop STOP TC 1</p>	<p>28°02'33.5"N 16°36'18.2"W</p> <p><b>Control Stop</b></p> <p>STOP TC 1</p> <p>R-17</p>	<b>02,69</b>
<b>06,78</b>	<b>00,06</b>	<p>TF-65 Corte Carretera TF-645</p>	<p>28°02'31.7"N 16°36'18.7"W</p> <p><b>Corte Carretera</b></p> <p>TF-65</p> <p>2 9 Los Abrigos El Médano</p> <p>TF-65</p> <p>El Guincho 1</p> <p>Autopista Sur 1</p> <p>San Miguel 10</p>	<b>02,63</b>

Sección <b>1</b>	<b>TC 1</b> ATOGO SUR I	<b>CH 1A</b> ENTRADA REAGRUP. LOS ABRIGOS	Distancia <b>9,41</b>	Tiempo <b>15min</b>	Km/h <b>37,64</b>	Sector <b>3</b>
---------------------	----------------------------	---	--------------------------	------------------------	----------------------	--------------------

Distancia		DIRECCIÓN	INFORMACIONES	Kms. Regresivos
Total	Parcial			
<b>08,55</b>	<b>01,77</b>	19 Avda. Los Abrigos (TF-643) 		<b>00,86</b>
<b>08,97</b>	<b>00,42</b>	20 Avda. Los Abrigos (TF-643) 		<b>00,44</b>
<b>09,24</b>	<b>00,27</b>	21 Avda. Los Abrigos 		<b>00,17</b>
<b>09,37</b>	<b>00,13</b>	22 Calle El Campo 		<b>00,04</b>
<b>09,41</b>	<b>00,04</b>	23 REAGRUP. (aparcamientos) 	28°01'51.9"N 16°35'31.1"W <b>Entrada Reagrupamiento</b> 	<b>00,00</b>

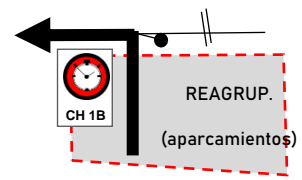

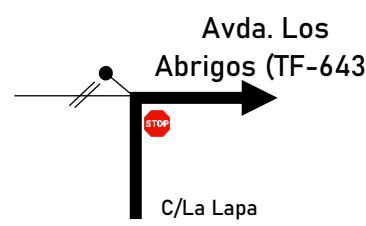
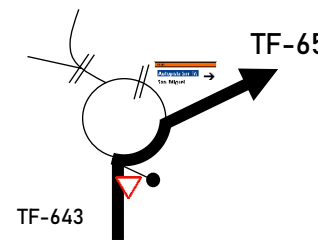

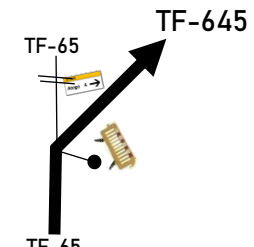
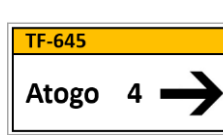
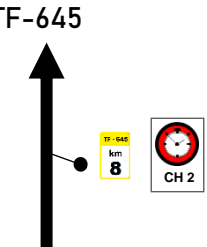
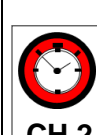

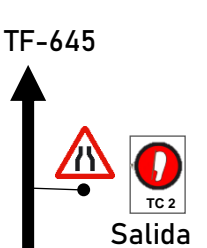






XIX Rallye Sprint  
**Atogo**  
Trofeo Archiauto Ford

# 2º SECCIÓN

Sección <b>2</b>	<b>CH 1B</b> SALIDA REAGRUP.	<b>CH 2</b> Las Chafiras	Distancia 2,32	Tiempo 7min	Km/h 19,89	Sector <b>4</b>
---------------------	---------------------------------	-----------------------------	-------------------	----------------	---------------	--------------------

Distancia		DIRECCIÓN	INFORMACIONES	Kms. Regresivos
Total	Parcial			
00,00	00,00	1 C/La Gaviota 	28°01'52.1"N 16°35'29.5"W <b>Salida Reagrupamiento</b> 	02,32
00,16	00,16	2 Avda. Los Abrigos (TF-643) 		02,16
00,43	00,27	3 		01,89
02,19	01,76	4 	28°02'31.7"N 16°36'18.7"W <b>Corte Carretera</b> 	00,13
02,32	00,13	5 TF-645 	28°02'34.9"N 16°36'18.5"W <b>Control Horario</b>  	00,00
	+3 min 00,15	6 TF-645 	28°02'37.2"N 16°36'16.3"W <b>Salida TC 2</b> <b>ATOGO NORTE I</b>  	

TRAMO CRONOMETRADO

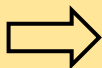
XIX Rallye Sprint  
**Atogo**  
Trofeo Archiauto Ford

**TC2 ATOGO NORTE I**

**6,32 km**

**Interrupción del TC:**

En caso de interrupción del TC, nueva hora desde el Control Stop:




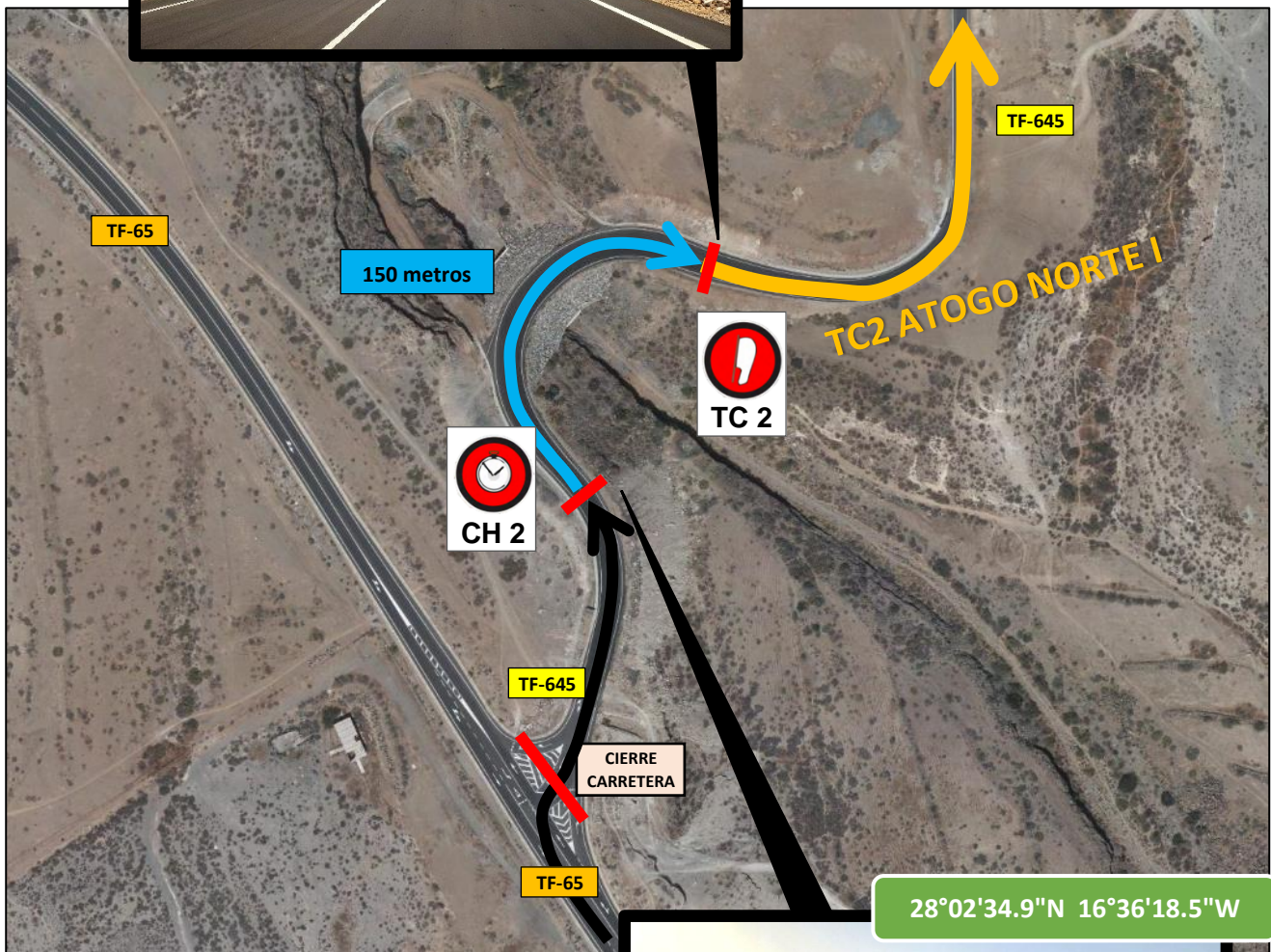
Tiempo 7 min  
distancia 0,98 km  
(8,40 Km/h)

**Ruta Alternativa:**

En caso de que el tramo sea neutralizado, seguir el recorrido alternativo hasta CH 2A en la página 75

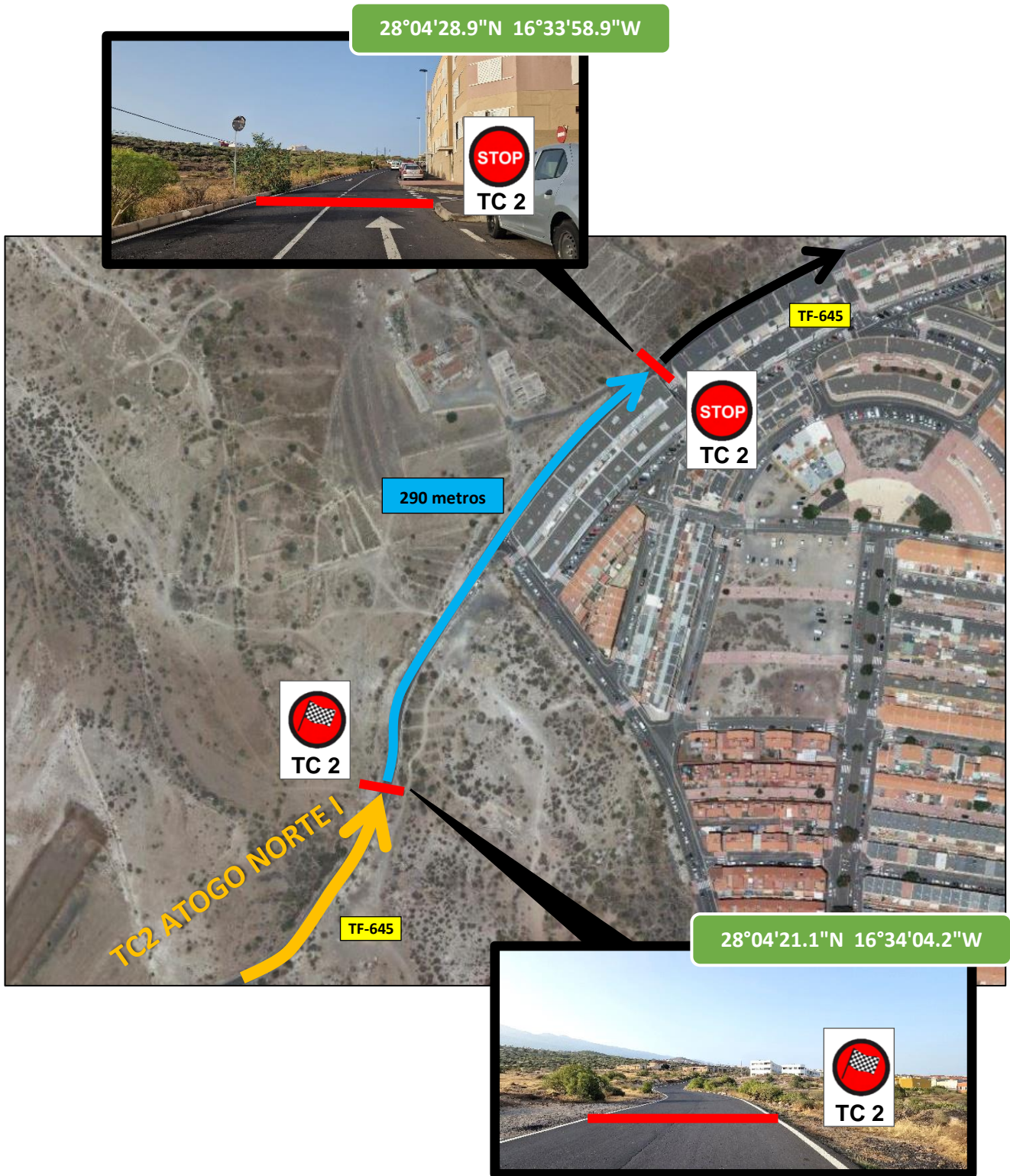
## CONTROL HORARIO Y SALIDA

28°02'37.2"N 16°36'16.3"W



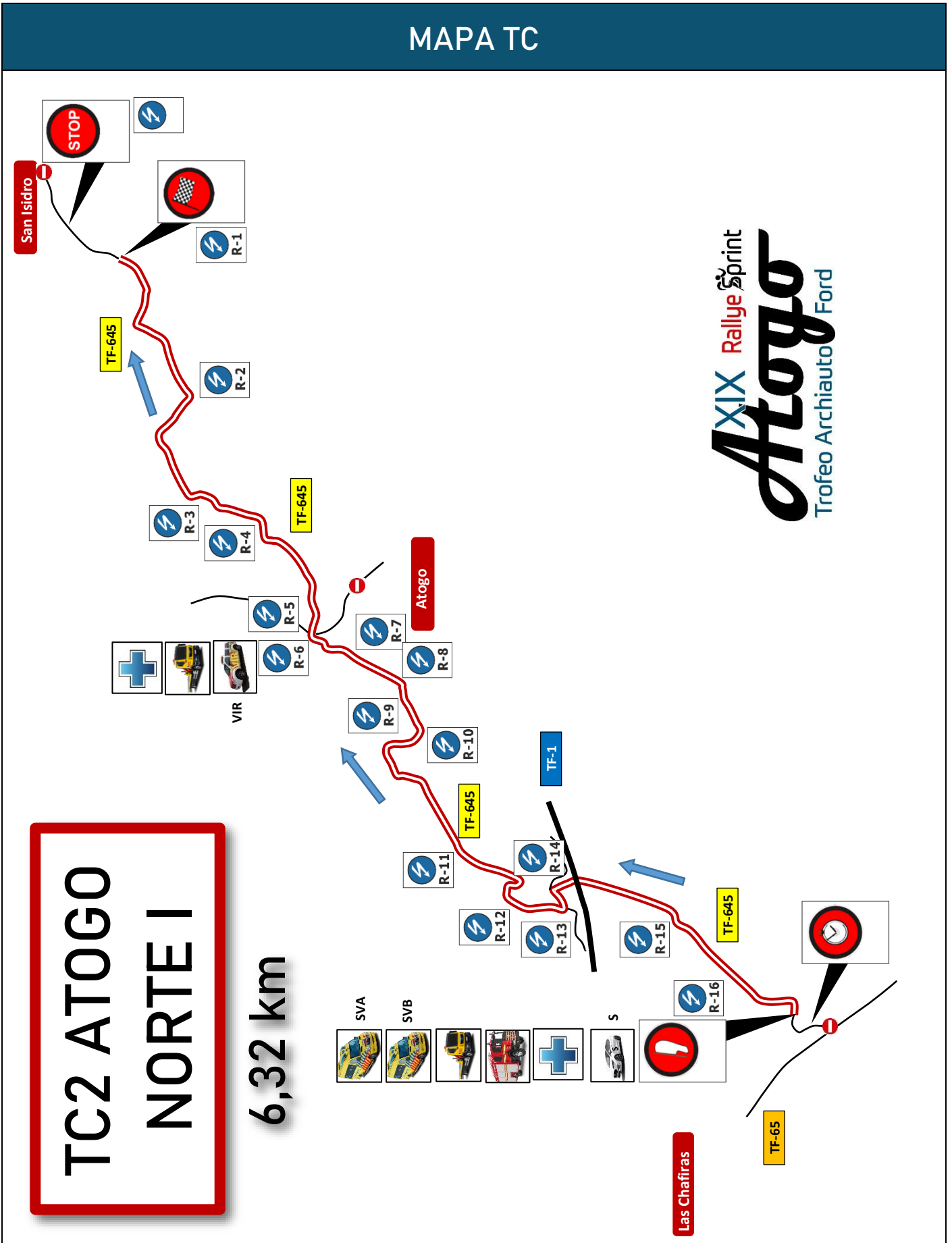


## CONTROL DE LLEGADA Y CONTROL STOP



MAPA TC






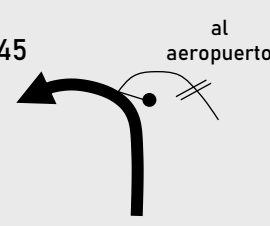

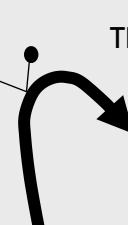



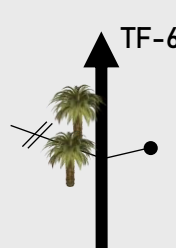

XIX Rallye Sprint  
**Atogo**  
Trofeo Archiauto Ford



**TC2 ATOGO  
NORTE I**

6,32 km

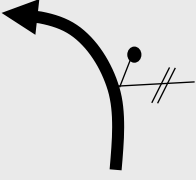

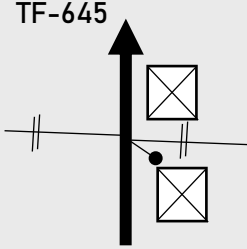

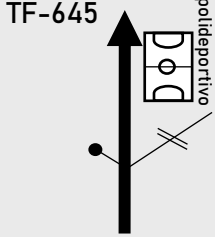

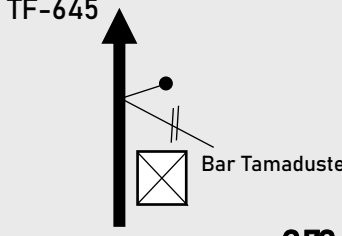

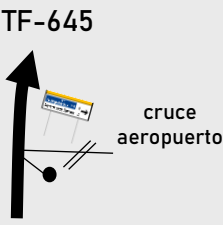



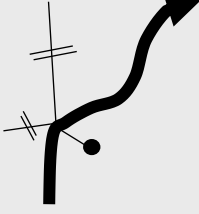

Sección <b>2</b>	<b>TC 2</b> ATOGO NORTE I	→	<b>CH 2A</b> ENTRADA ASISTENCIAS	Distancia <b>7,59</b>	Tiempo <b>15min</b>	Km/h <b>30,36</b>	Sector <b>5</b>
---------------------	------------------------------	---	-------------------------------------	--------------------------	------------------------	----------------------	--------------------

Distancia		DIRECCIÓN	INFORMACIONES	Kms. Regresivos SVA, SVB
Total	Parcial			
<b>Salida TC 2 ATOGO NORTE I</b>		TF-645 	28°02'37.2"N 16°36'16.3"W 	 <b>07,59</b>
<b>00,00</b>	<b>00,00</b>			
<b>00,80</b>	<b>00,80</b>	TF-645 	28°02'55.4"N 16°35'58.8"W 	<b>06,79</b>
<b>01,43</b>	<b>00,63</b>	TF-645 al aeropuerto 	28°03'14.5"N 16°35'54.8"W 	<b>06,16</b>
<b>01,53</b>	<b>00,10</b>	a Las Chafiras TF-645 	28°03'12.6"N 16°35'57.5"W 	<b>06,06</b>
<b>01,71</b>	<b>00,18</b>	TF-645 	28°03'18.6"N 16°35'57.6"W 	<b>05,88</b>
<b>02,36</b>	<b>00,65</b>	TF-645 	28°03'30.1"N 16°35'44.3"W 	<b>05,23</b>
		6	<b>3,96</b>	

2



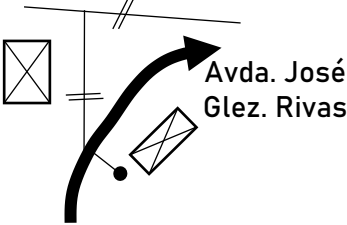
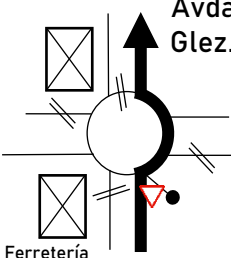
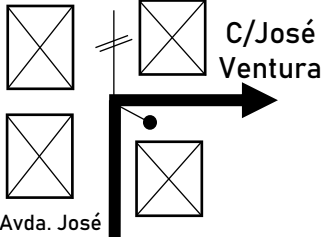
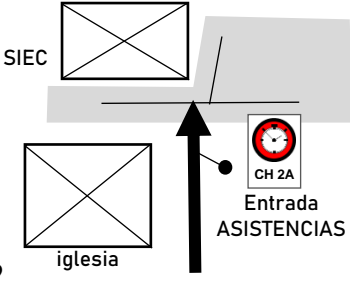

Sección <b>2</b>	<b>TC 2</b> ATOGO NORTE I	→	<b>CH 2A</b> ENTRADA ASISTENCIAS	Distancia <b>7,59</b>	Tiempo <b>15min</b>	Km/h <b>30,36</b>	<b>Sector</b> <b>5</b>
---------------------	------------------------------	---	-------------------------------------	--------------------------	------------------------	----------------------	---------------------------

Distancia		DIRECCIÓN	INFORMACIONES	Kms. Regresivos
Total	Parcial			
03,07	00,71	TF-645  7 3,25	28°03'35.1"N 16°35'27.9"W 	04,52
03,21	00,14	TF-645  8 3,11	28°03'36.3"N 16°35'23.3"W 	04,38
03,43	00,22	TF-645  9 2,89	28°03'39.8"N 16°35'16.8"W 	04,16
03,59	00,16	TF-645  10 2,73	28°03'44.4"N 16°35'13.8"W 	04,00
03,78	00,19	TF-645  11 2,54	28°03'49.5"N 16°35'10.9"W 	  03,81
03,86	00,08	TF-645  12 2,46	28°03'51.5"N 16°35'09.5"W 	03,73

Sección <b>2</b>	<b>TC 2</b> ATOGO NORTE I	→	<b>CH 2A</b> ENTRADA ASISTENCIAS	Distancia <b>7,59</b>	Tiempo <b>15min</b>	Km/h <b>30,36</b>	Sector <b>5</b>
---------------------	------------------------------	---	-------------------------------------	--------------------------	------------------------	----------------------	--------------------

Distancia		DIRECCIÓN	INFORMACIONES	Kms. Regresivos
Total	Parcial			
04,40	00,54	13  1,92	28°03'57.5"N 16°34'53.7"W  R-4	03,19
04,78	00,38	14  1,54	28°04'07.0"N 16°34'46.3"W  R-3	02,81
05,43	00,65	15  0,89	28°04'09.6"N 16°34'29.5"W  R-2	02,16
<b>Meta TC 2</b> <b>ATOGO NORTE I</b>		16  0,00	28°04'21.1"N 16°34'04.2"W  R-1 TC 2	01,27
06,61	00,29	17  0,00	28°04'28.9"N 16°33'58.9"W <b>Control Stop</b>  STOP TC 2 R-17	00,98
06,86	00,25	18  0,00	28°04'32.4"N 16°33'51.0"W <b>Corte Carretera</b>	00,73

Sección <b>2</b>	<b>TC 2</b> ATOGO NORTE I	→	<b>CH 2A</b> ENTRADA ASISTENCIAS	Distancia <b>7,59</b>	Tiempo <b>15min</b>	Km/h <b>30,36</b>	Sector <b>5</b>
---------------------	------------------------------	---	-------------------------------------	--------------------------	------------------------	----------------------	--------------------

Distancia		DIRECCIÓN	INFORMACIONES	Kms. Regresivos
Total	Parcial			
<b>07,00</b>	<b>00,14</b>	19 		<b>00,59</b>
<b>07,23</b>	<b>00,23</b>	20 		<b>00,36</b>
<b>07,44</b>	<b>00,21</b>	21 		<b>00,15</b>
<b>07,59</b>	<b>00,15</b>	22 	28°04'39.6"N 16°33'32.0"W <b>Entrada Asistencias</b> 	<b>00,00</b>



XIX Rallye Sprint  
**Atogo**  
Trofeo Archiauto Ford

# 3º SECCIÓN



Sección <b>3</b>	<b>CH 2B</b> SALIDA ASISTENCIAS	<b>CH 3</b> San Isidro	Distancia <b>0,98</b>	Tiempo <b>17min</b>	Km/h <b>3,46</b>	Sector <b>6</b>
---------------------	------------------------------------	---------------------------	--------------------------	------------------------	---------------------	--------------------

Distancia		DIRECCIÓN	INFORMACIONES	Kms. Regresivos
Total	Parcial			
00,00	00,00	1 	28°04'37.5"N 16°33'33.7"W <b>Salida Asistencias</b> 	00,98
00,16	00,16	2 		00,82
00,30	00,14	3 		00,68
00,54	00,24	4 		00,44
00,73	00,19	5 	28°04'32.4"N 16°33'51.0"W <b>Corte Carretera</b>	00,25
00,98	00,25	6 	28°04'28.8"N 16°33'58.9"W <b>Control Horario</b> 	00,00

Sección <b>3</b>	<b>CH 2B</b> SALIDA ASISTENCIAS	→	<b>CH 3</b> San Isidro	Distancia <b>0,98</b>	Tiempo <b>17min</b>	Km/h <b>3,46</b>	Sector <b>6</b>
---------------------	------------------------------------	---	---------------------------	--------------------------	------------------------	---------------------	--------------------

Distancia		DIRECCIÓN	INFORMACIONES	Kms. Regresivos
Total	Parcial			
	<b>+3 min</b>  <b>00,07</b>	<p>TF-645</p>	<p>28°04'27.2"N 16°34'00.7"W</p> <p><b>Salida TC 3</b> <b>ATOGO SUR II</b></p>	

TRAMO CRONOMETRADO

XIX Rallye Sprint  
**Atogo**  
Trofeo Archiauto Ford

**TC3 ATOGO SUR II**

**6,51 km**

**Interrupción del TC:**

En caso de interrupción del TC, nueva hora desde el Control Stop:

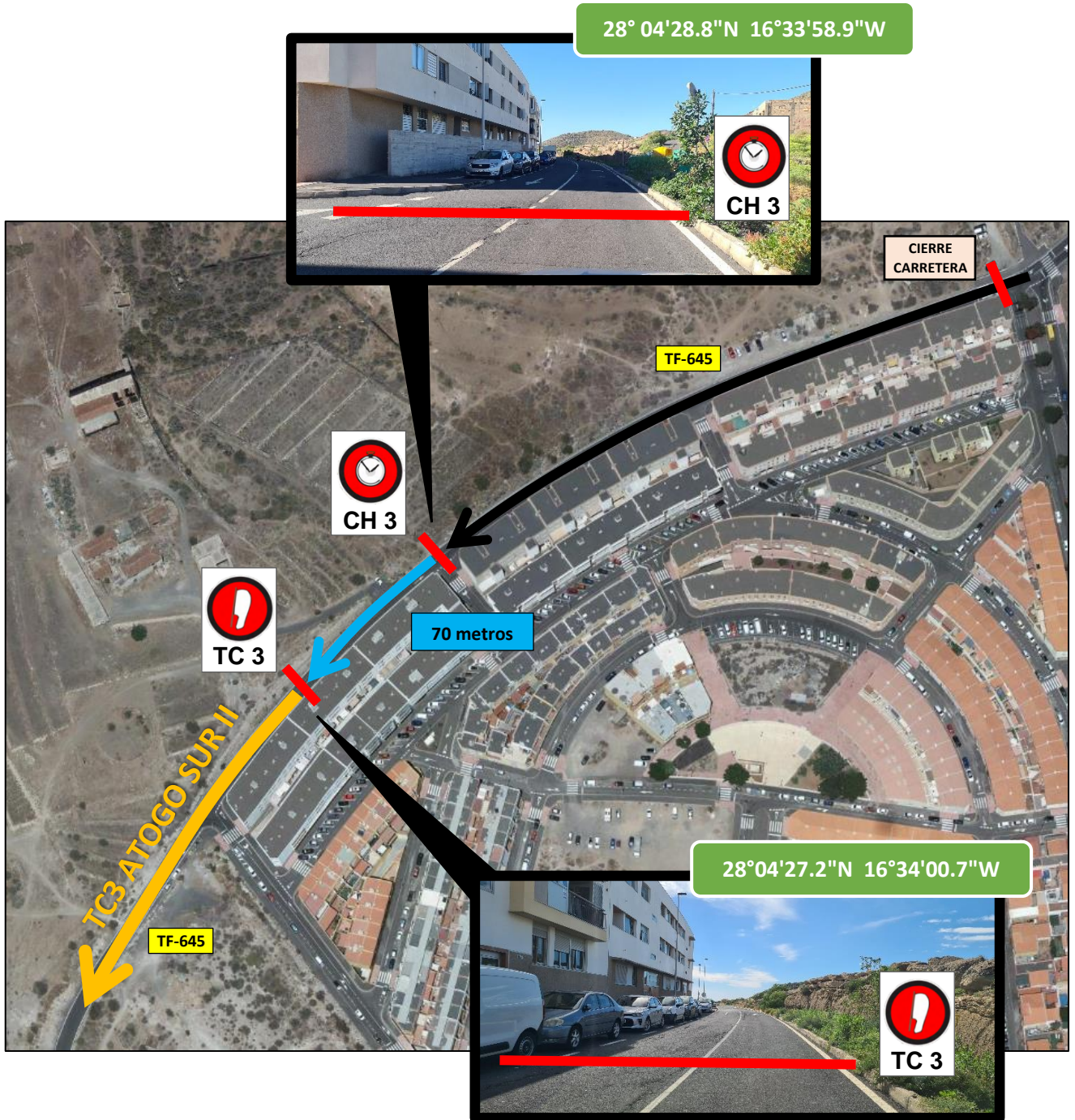


Tiempo 10 min  
distancia 2,69 km  
(16,14 Km/h)

**Ruta Alternativa:**

En caso de que el tramo sea neutralizado, seguir el recorrido alternativo hasta CH 3A en la página 72

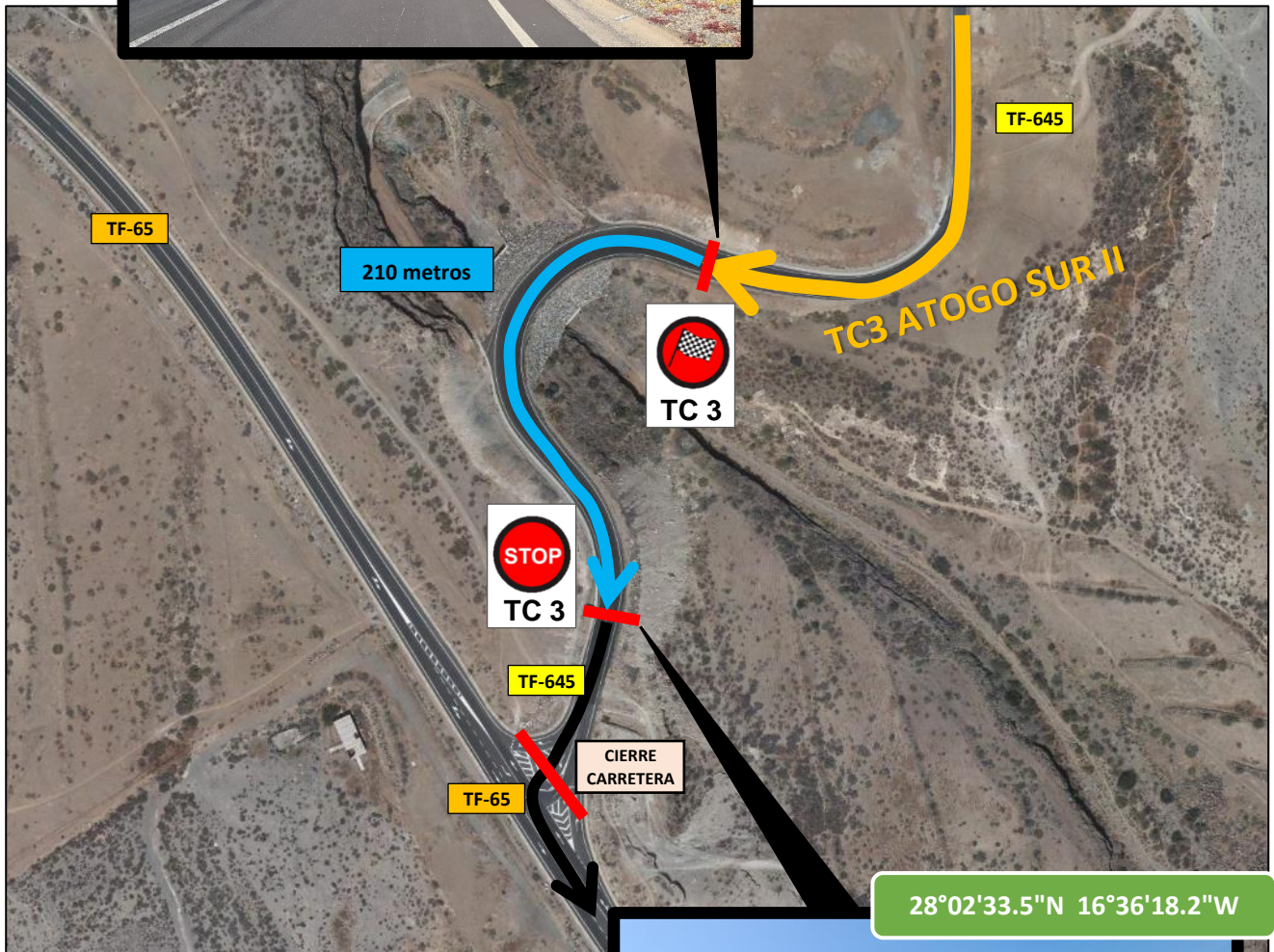

## CONTROL HORARIO Y SALIDA





## CONTROL DE LLEGADA Y CONTROL STOP

28°02'37.2"N 16°36'16.3"W

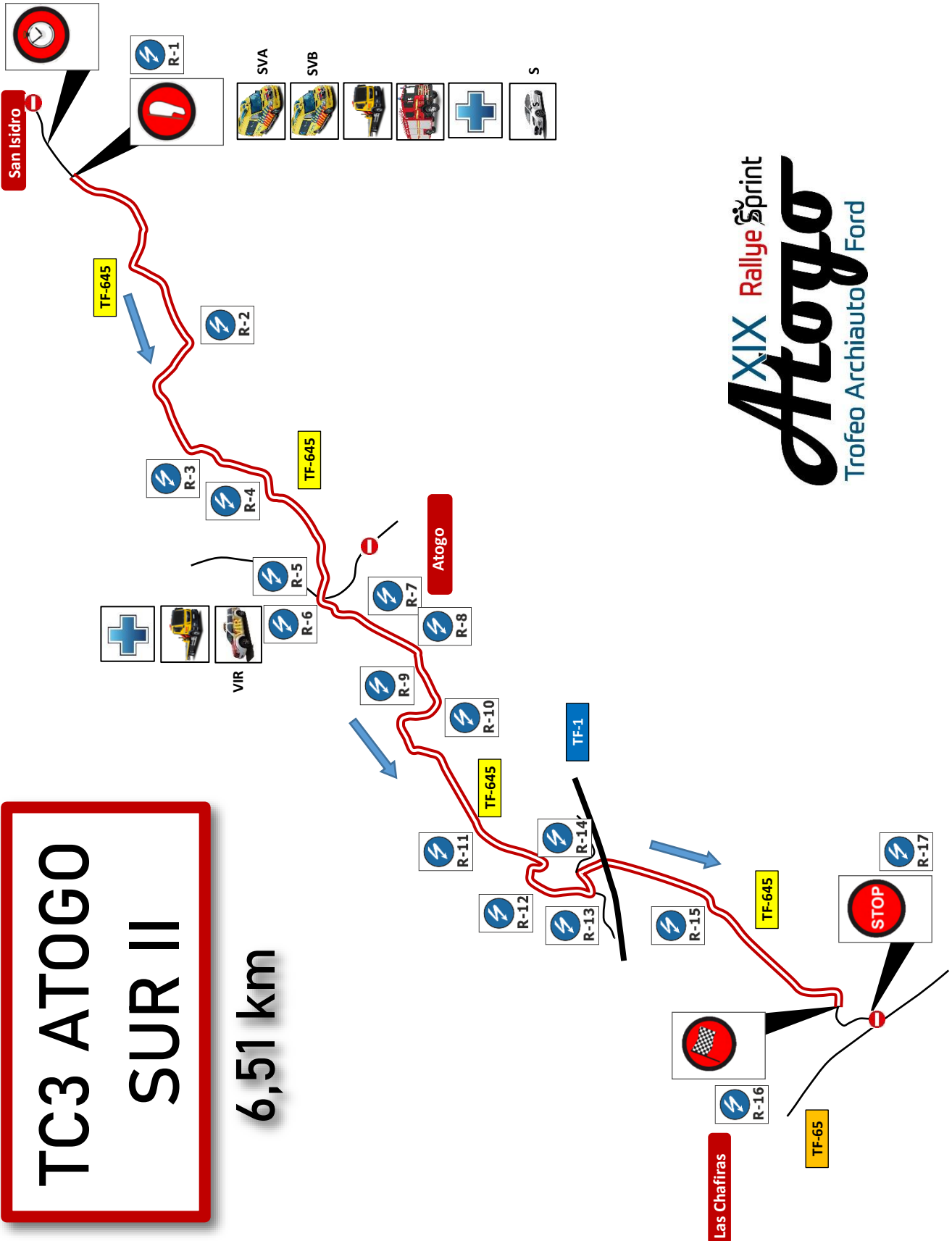


28°02'33.5"N 16°36'18.2"W



MAPA TC

XIX Rallye Sprint  
**Atogo**  
Trofeo Archiauto Ford



Sección <b>3</b>	<b>TC 3</b> ATOGO SUR II	→	<b>CH 3A</b> ENTRADA REAGRUP. LOS ABRIGOS	Distancia <b>9,41</b>	Tiempo <b>15min</b>	Km/h <b>37,64</b>	Sector <b>7</b>
---------------------	-----------------------------	---	---	--------------------------	------------------------	----------------------	--------------------

Distancia		DIRECCIÓN	INFORMACIONES	Kms. Regresivos SVA, SVB
Total	Parcial			
<b>00,00</b>	<b>00,00</b>	TF-645  Salida TC 3 6,51	28°04'27.2"N 16°34'00.7"W  R-1 TC 3	 <b>09,41</b>
<b>01,08</b>	<b>01,08</b>	TF-645  5,43	28°04'09.6"N 16°34'29.5"W  R-2	<b>08,33</b>
<b>01,73</b>	<b>00,65</b>	TF-645  4,78	28°04'07.0"N 16°34'46.3"W  R-3	<b>07,68</b>
<b>02,11</b>	<b>00,38</b>	TF-645  4,40	28°03'57.5"N 16°34'53.7"W  R-4	<b>07,30</b>
<b>02,65</b>	<b>00,54</b>	TF-645  3,86	28°03'51.5"N 16°35'09.5"W  R-5	<b>06,76</b>
<b>02,73</b>	<b>00,08</b>	TF-645 cruce aeropuerto  3,78	28°03'49.5"N 16°35'10.9"W  R-6	 <b>06,68</b>

**3**



Sección <b>3</b>	<b>TC 3</b> ATOGO SUR II	→	<b>CH 3A</b> ENTRADA REAGRUP. LOS ABRIGOS	Distancia <b>9,41</b>	Tiempo <b>15min</b>	Km/h <b>37,64</b>	Sector <b>7</b>
---------------------	-----------------------------	---	---	--------------------------	------------------------	----------------------	--------------------

Distancia		DIRECCIÓN	INFORMACIONES	Kms. Regresivos
Total	Parcial			
<b>02,92</b>	<b>00,19</b>	<p>7</p> <p>TF-645</p> <p>3,59</p>	<p>28°03'44.4"N 16°35'13.8"W</p> <p>R-7</p>	<b>06,49</b>
<b>03,08</b>	<b>00,16</b>	<p>8</p> <p>TF-645</p> <p>3,43</p>	<p>28°03'39.8"N 16°35'16.8"W</p> <p>R-8</p>	<b>06,33</b>
<b>03,30</b>	<b>00,22</b>	<p>9</p> <p>TF-645</p> <p>3,21</p>	<p>28°03'36.3"N 16°35'23.3"W</p> <p>R-9</p>	<b>06,11</b>
<b>03,44</b>	<b>00,14</b>	<p>10</p> <p>TF-645</p> <p>3,07</p>	<p>28°03'35.1"N 16°35'27.9"W</p> <p>R-10</p>	<b>05,97</b>
<b>04,15</b>	<b>00,71</b>	<p>11</p> <p>TF-645</p> <p>2,36</p>	<p>28°03'30.1"N 16°35'44.3"W</p> <p>R-11</p>	<b>05,26</b>
<b>04,80</b>	<b>00,65</b>	<p>12</p> <p>TF-645</p> <p>1,71</p>	<p>28°03'18.6"N 16°35'57.6"W</p> <p>R-12</p>	<b>04,61</b>

**3**

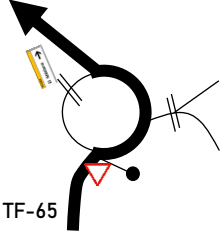

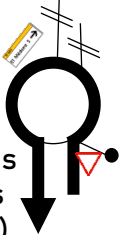
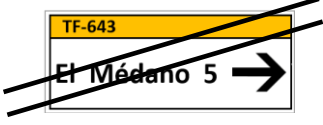
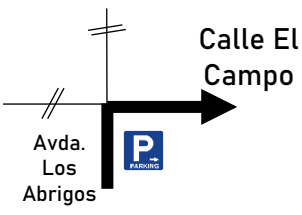

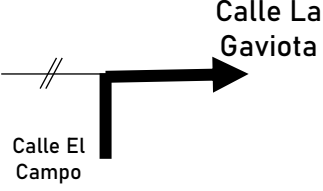
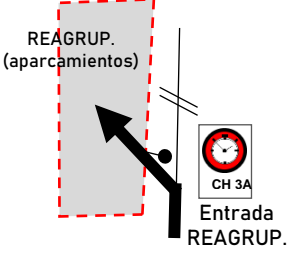



Sección <b>3</b>	<b>TC 3</b> ATOGO SUR II	→	<b>CH 3A</b> ENTRADA REAGRUP. LOS ABRIGOS	Distancia 9,41	Tiempo 15min	Km/h 37,64	Sector <b>7</b>
---------------------	-----------------------------	---	---	-------------------	-----------------	---------------	--------------------

Distancia		DIRECCIÓN	INFORMACIONES	Kms. Regresivos
Total	Parcial			
04,98	00,18	<p>13 1,53</p>	<p>28°03'12.6"N 16°35'57.5"W</p>	04,43
05,08	00,10	<p>14 1,43</p>	<p>28°03'14.5"N 16°35'54.8"W</p>	04,33
05,71	00,63	<p>15 0,80</p>	<p>28°02'55.4"N 16°35'58.8"W</p>	03,70
<b>Meta TC 3</b> <b>ATOGO SUR II</b>		<p>16 0,00</p>	<p>28°02'37.2"N 16°36'16.3"W</p>	02,90
06,72	00,21	<p>17</p>	<p>28°02'33.5"N 16°36'18.2"W</p> <p><b>Control Stop</b></p>	02,69
06,78	00,06	<p>18</p>	<p>28°02'31.7"N 16°36'18.7"W</p> <p><b>Corte Carretera</b></p>	02,63

3

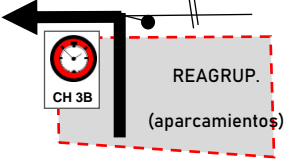

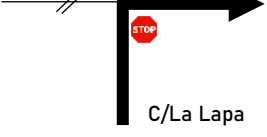
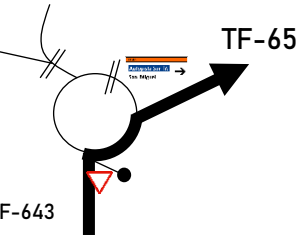

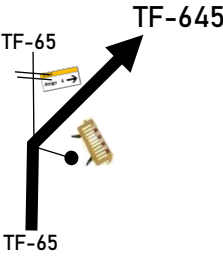
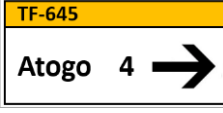
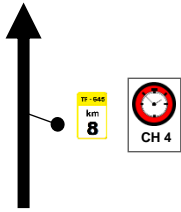


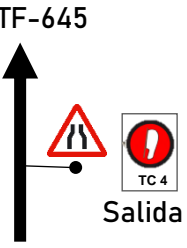


Sección <b>3</b>	TC 3 ATOGO SUR II	→	CH 3A ENTRADA REAGRUP. LOS ABRIGOS	Distancia	Tiempo	Km/h	Sector <b>7</b>
				9,41	15min	37,64	

Distancia		DIRECCIÓN	INFORMACIONES	Kms. Regresivos
Total	Parcial			
08,55	01,77	19 Avda. Los Abrigos (TF-643) 		00,86
08,97	00,42	20 Avda. Los Abrigos (TF-643) 		00,44
09,24	00,27	21 		00,17
09,37	00,13	22 		00,04
09,41	00,04	23 		28°01'51.9"N 16°35'31.1"W <b>Entrada Reagrupamiento</b> 

XIX Rallye Sprint  
**Atogo**  
Trofeo Archiauto Ford

# 4º SECCIÓN

Sección <b>4</b>	<b>CH 3B</b> SALIDA REAGRUP.	<b>CH 4</b> Las Chafiras	Distancia 2,32	Tiempo 7min	Km/h 19,89	Sector <b>8</b>
---------------------	---------------------------------	-----------------------------	-------------------	----------------	---------------	--------------------

Distancia		DIRECCIÓN	INFORMACIONES	Kms. Regresivos
Total	Parcial			
00,00	00,00	1 C/La Gaviota 	28°01'52.1"N 16°35'29.5"W <b>Salida Reagrupamiento</b> 	02,32
00,16	00,16	2 Avda. Los Abrigos (TF-643) 		02,16
00,43	00,27	3 		01,89
02,19	01,76	4 	28°02'31.7"N 16°36'18.7"W <b>Corte Carretera</b> 	00,13
02,32	00,13	5 TF-645 	28°02'34.9"N 16°36'18.5"W <b>Control Horario</b>  	00,00
	+3 min 00,15	6 TF-645 	28°02'37.2"N 16°36'16.3"W <b>Salida TC 4 ATOGO NORTE II</b>  	



TRAMO CRONOMETRADO

XIX Rallye Sprint  
**Atogo**  
Trofeo Archiauto Ford

**TC4 ATOGO NORTE II**

**6,32 km**

**Interrupción del TC:**

En caso de interrupción del TC, nueva hora desde el Control Stop:



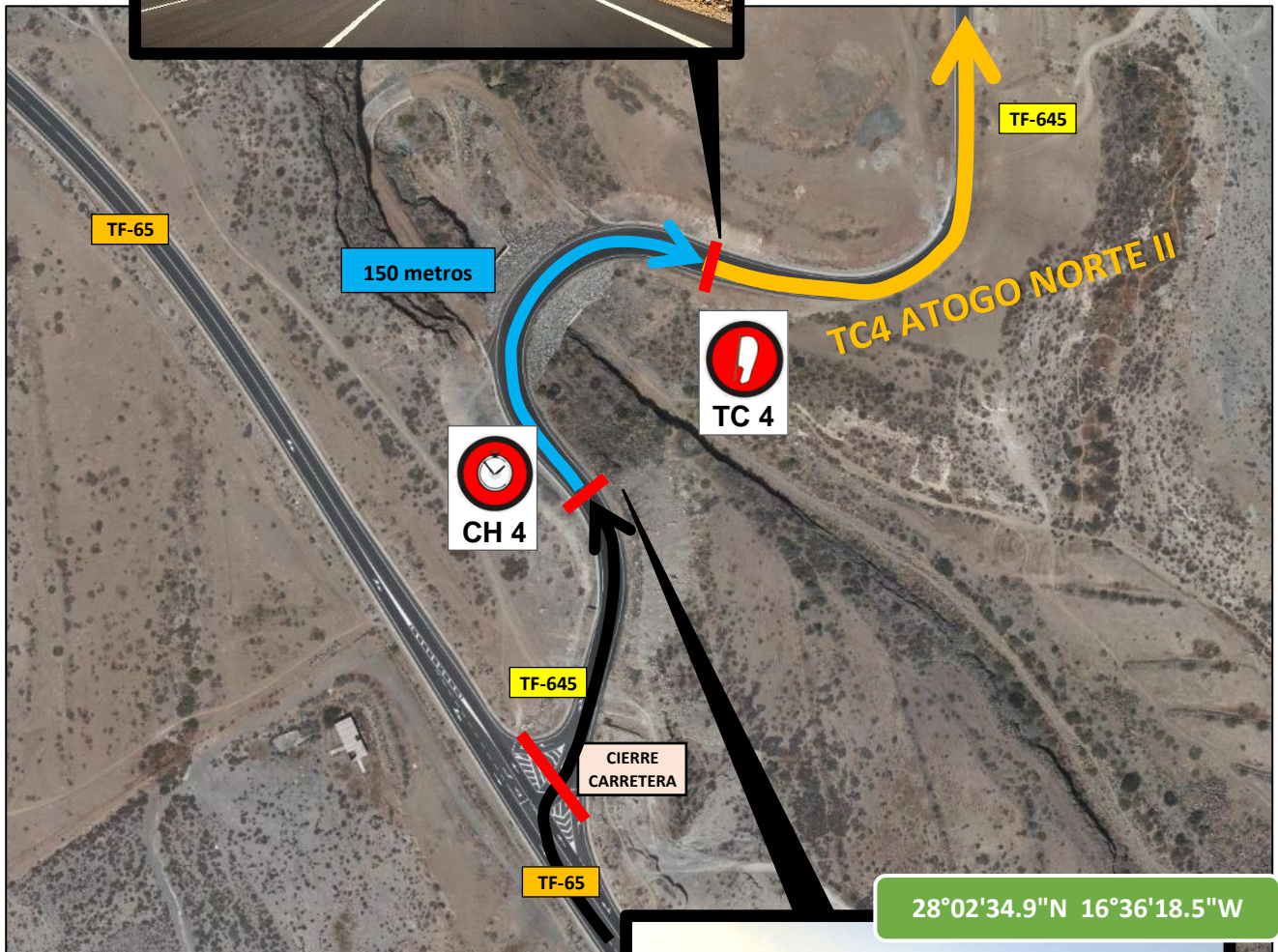

Tiempo 7 min  
distancia 0,98 km  
(8,40 Km/h)

**Ruta Alternativa:**


En caso de que el tramo sea neutralizado, seguir el recorrido alternativo hasta CH 4A en la página 79

## CONTROL HORARIO Y SALIDA

28°02'37.2"N 16°36'16.3"W

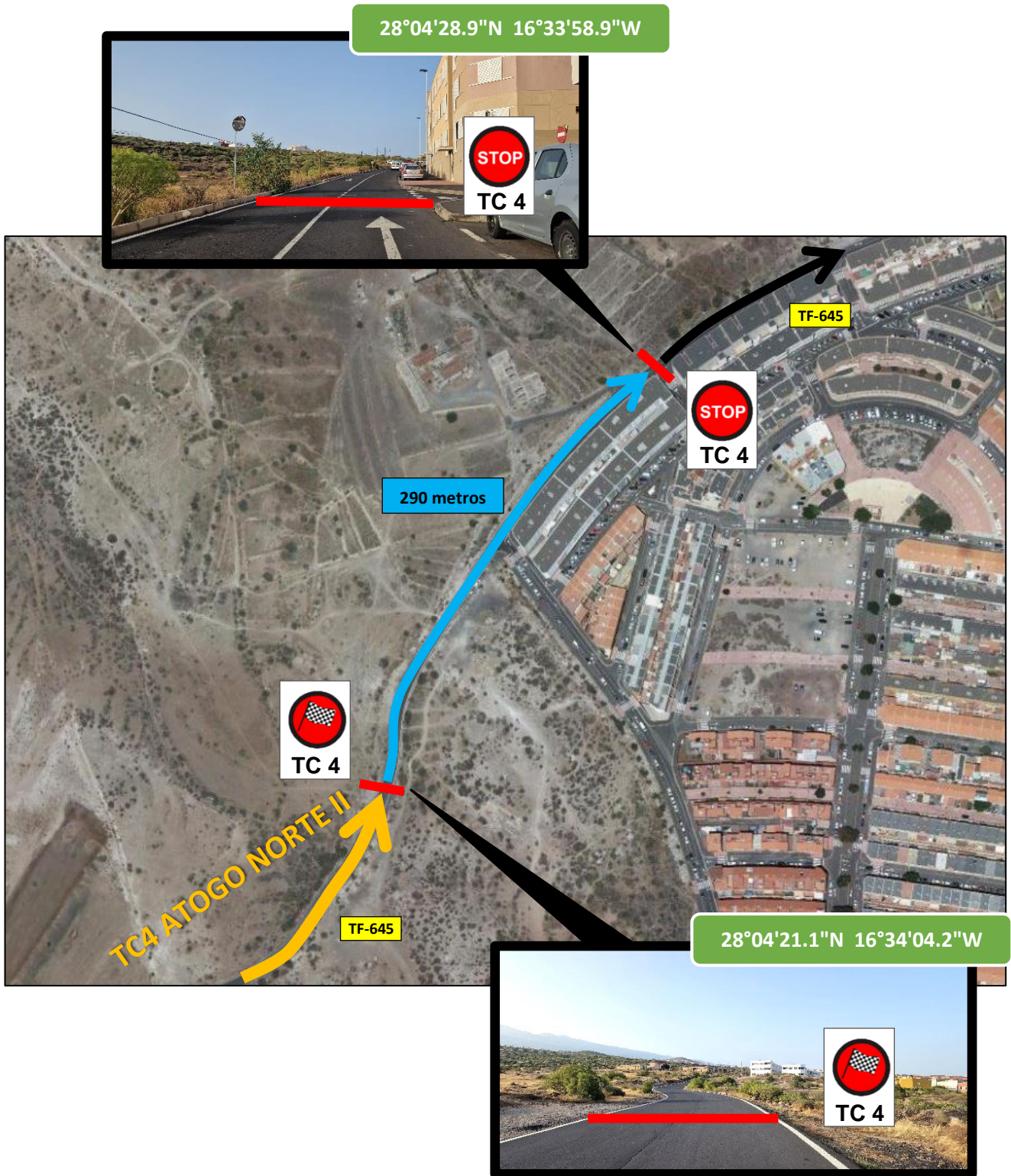


28°02'34.9"N 16°36'18.5"W



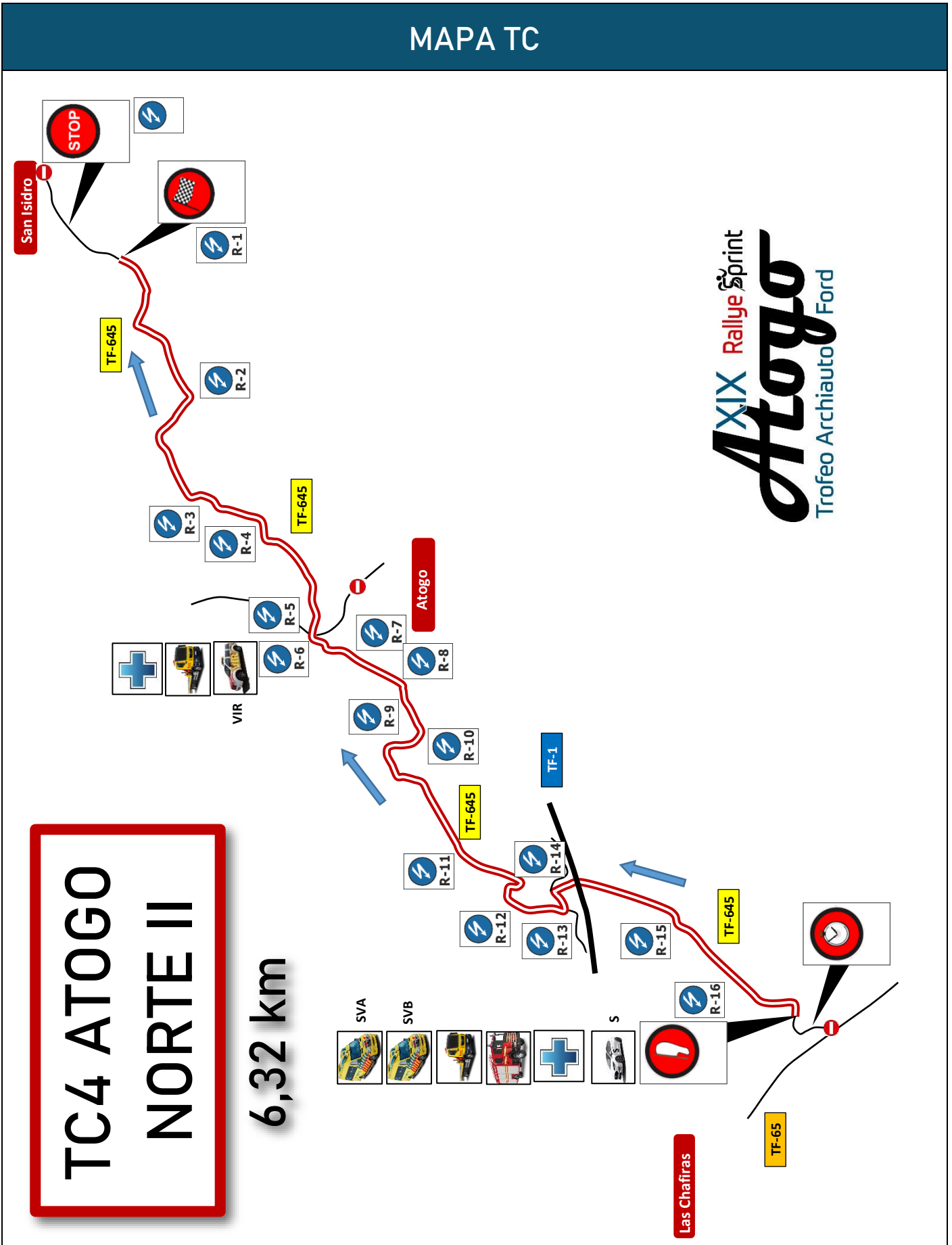


## CONTROL DE LLEGADA Y CONTROL STOP



MAPA TC

XIX Rallye Sprint  
**Atogo**  
Trofeo Archiauto Ford

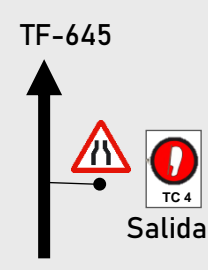


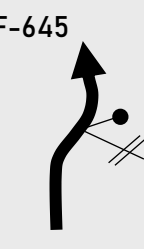

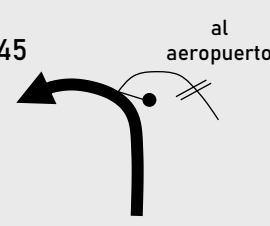

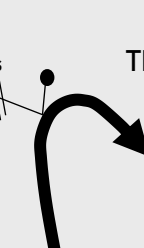

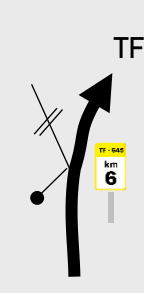





**TC4 ATOGO**  
**NORTE II**

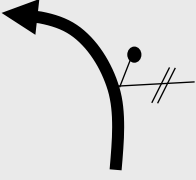

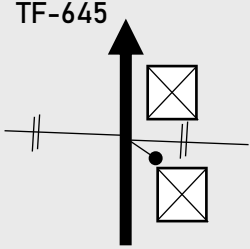

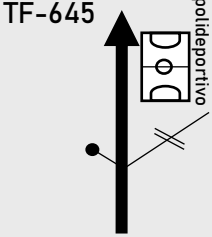

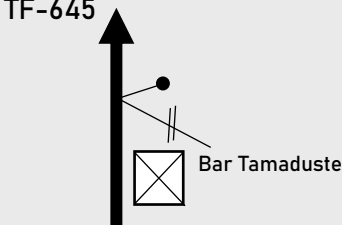



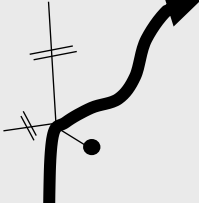

6,32 km



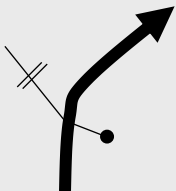

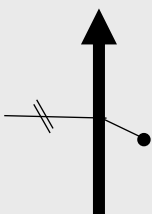

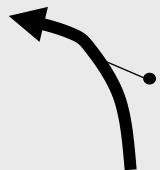

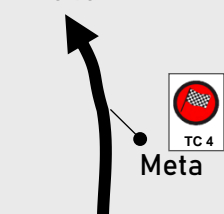

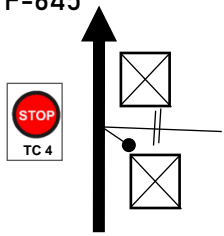
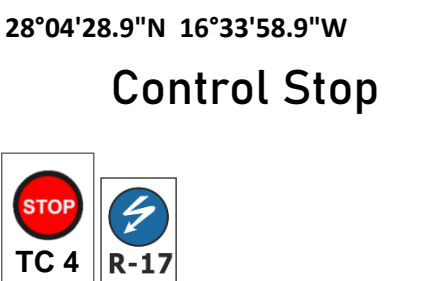
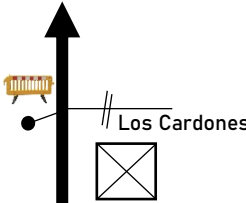
Sección <b>4</b>	<b>TC 4</b> ATOGO NORTE II	→	<b>CH 4A</b> ENTRADA REAGRUP.	Distancia <b>7,44</b>	Tiempo <b>15min</b>	Km/h <b>29,76</b>	Sector <b>9</b>
---------------------	-------------------------------	---	----------------------------------	--------------------------	------------------------	----------------------	--------------------

Distancia		DIRECCIÓN	INFORMACIONES	Kms. Regresivos SVA, SVB
Total	Parcial			
<b>00,00</b>	<b>00,00</b>	TF-645  <b>Salida TC 4</b> <b>ATOGO NORTE II</b>	28°02'37.2"N 16°36'16.3"W  R-16 TC 4	 <b>07,44</b>
<b>00,80</b>	<b>00,80</b>	TF-645  <b>5,52</b>	28°02'55.4"N 16°35'58.8"W  R-15	<b>06,64</b>
<b>01,43</b>	<b>00,63</b>	TF-645 al aeropuerto  <b>4,89</b>	28°03'14.5"N 16°35'54.8"W  R-14	<b>06,01</b>
<b>01,53</b>	<b>00,10</b>	a Las Chafiras TF-645  <b>4,79</b>	28°03'12.6"N 16°35'57.5"W  R-13	<b>05,91</b>
<b>01,71</b>	<b>00,18</b>	TF-645  <b>4,61</b>	28°03'18.6"N 16°35'57.6"W  R-12	<b>05,73</b>
<b>02,36</b>	<b>00,65</b>	TF-645  <b>3,96</b>	28°03'30.1"N 16°35'44.3"W  R-11	<b>05,08</b>

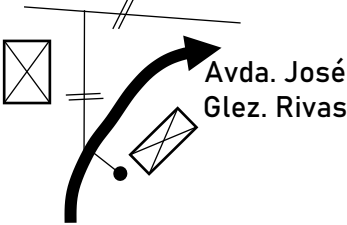
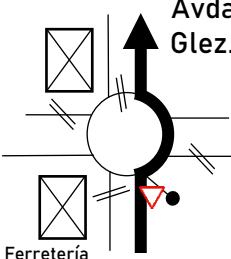
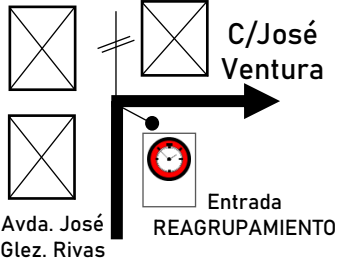

Sección <b>4</b>	<b>TC 4</b> ATOGO NORTE II	→	<b>CH 4A</b> ENTRADA REAGRUP.	Distancia <b>7,44</b>	Tiempo <b>15min</b>	Km/h <b>29,76</b>	Sector <b>9</b>
---------------------	-------------------------------	---	----------------------------------	--------------------------	------------------------	----------------------	--------------------

Distancia		DIRECCIÓN	INFORMACIONES	Kms. Regresivos
Total	Parcial			
03,07	00,71	TF-645  7 3,25	28°03'35.1"N 16°35'27.9"W 	04,37
03,21	00,14	TF-645  8 3,11	28°03'36.3"N 16°35'23.3"W 	04,23
03,43	00,22	TF-645  9 2,89	28°03'39.8"N 16°35'16.8"W 	04,01
03,59	00,16	TF-645  10 2,73	28°03'44.4"N 16°35'13.8"W 	03,85
03,78	00,19	TF-645  11 2,54	28°03'49.5"N 16°35'10.9"W 	03,66
03,86	00,08	TF-645  12 2,46	28°03'51.5"N 16°35'09.5"W 	03,58

Sección <b>4</b>	<b>TC 4</b> ATOGO NORTE II	→	<b>CH 4A</b> ENTRADA REAGRUP.	Distancia <b>7,44</b>	Tiempo <b>15min</b>	Km/h <b>29,76</b>	Sector <b>9</b>
---------------------	-------------------------------	---	----------------------------------	--------------------------	------------------------	----------------------	--------------------

Distancia		DIRECCIÓN	INFORMACIONES	Kms. Regresivos
Total	Parcial			
04,40	00,54	TF-645  13 1,92	28°03'57.5"N 16°34'53.7"W 	03,04
04,78	00,38	TF-645  14 1,54	28°04'07.0"N 16°34'46.3"W 	02,66
05,43	00,65	TF-645  15 0,89	28°04'09.6"N 16°34'29.5"W 	02,01
<b>Meta TC 4</b> <b>ATOGO NORTE II</b>		TF-645  16 0,00	28°04'21.1"N 16°34'04.2"W 	01,12
06,61	00,29	TF-645  17	28°04'28.9"N 16°33'58.9"W <b>Control Stop</b> 	00,83
06,86	00,25	C/Rosalía de Castro  18	28°04'32.4"N 16°33'51.0"W <b>Corte Carretera</b>	00,58

Sección <b>4</b>	<b>TC 4</b> ATOGO NORTE II	→	<b>CH 4A</b> ENTRADA REAGRUP.	Distancia <b>7,44</b>	Tiempo <b>15min</b>	Km/h <b>29,76</b>	Sector <b>9</b>
---------------------	-------------------------------	---	----------------------------------	--------------------------	------------------------	----------------------	--------------------

Distancia		DIRECCIÓN	INFORMACIONES	Kms. Regresivos
Total	Parcial			
<b>07,00</b>	<b>00,14</b>	19 		<b>00,44</b>
<b>07,23</b>	<b>00,23</b>	20 		<b>00,21</b>
<b>07,44</b>	<b>00,21</b>	21 	<b>28°04'42.9"N 16°33'35.5"W</b> <b>Entrada Reagrupamiento</b> 	<b>00,00</b>

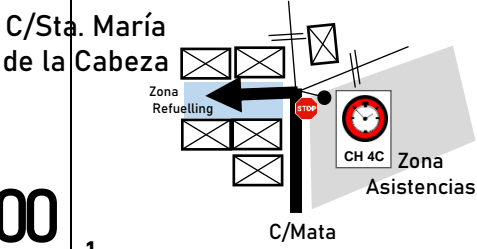

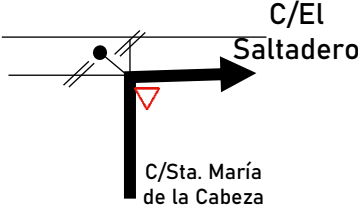
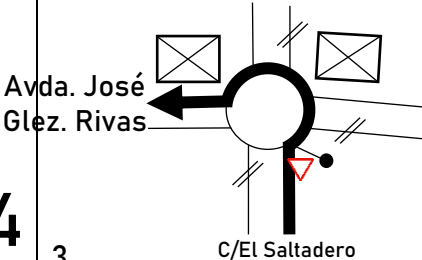
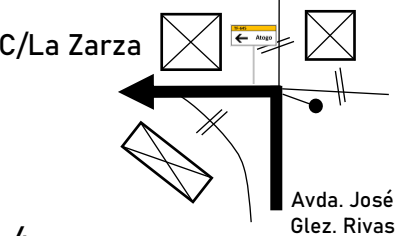
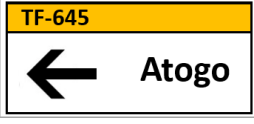
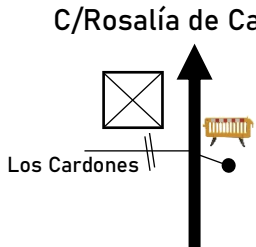
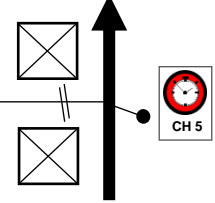





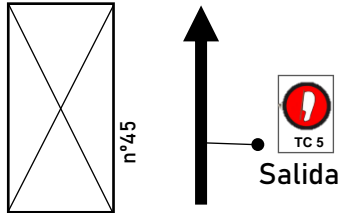

XIX Rallye Sprint  
**Atogo**  
Trofeo Archiauto Ford

# 5º SECCIÓN

Sección <b>5</b>	CH 4C	→	CH 5	Distancia	Tiempo	Km/h	Sector <b>10</b>
	SALIDA ASISTENCIAS		San Isidro	0,98	17min	3,46	

Distancia		DIRECCIÓN	INFORMACIONES	Kms. Regresivos
Total	Parcial			
00,00	00,00	1 	28°04'37.5"N 16°33'33.7"W <b>Salida Asistencias</b> 	00,98
00,16	00,16	2 		00,82
00,30	00,14	3 		00,68
00,54	00,24	4 		00,44
00,73	00,19	5 	28°04'32.4"N 16°33'51.0"W <b>Corte Carretera</b>	00,25
00,98	00,25	6 	28°04'28.8"N 16°33'58.9"W <b>Control Horario</b> 	00,00

Sección <b>5</b>	<b>CH 4C</b> SALIDA ASISTENCIAS	→	<b>CH 5</b> San Isidro	Distancia <b>0,98</b>	Tiempo <b>17min</b>	Km/h <b>3,46</b>	Sector <b>10</b>
---------------------	------------------------------------	---	---------------------------	--------------------------	------------------------	---------------------	---------------------

Distancia		DIRECCIÓN	INFORMACIONES	Kms. Regresivos
Total	Parcial			
	<b>+3 min</b>  <b>00,07</b>	<p style="text-align: center;">TF-645</p> 	<p style="text-align: center;">28°04'27.2"N 16°34'00.7"W</p> <p style="text-align: center;"><b>Salida TC 5</b> <b>ATOGO SUR III</b></p> 	



TRAMO CRONOMETRADO

XIX Rallye Sprint  
**Atogo**  
Trofeo Archiauto Ford

**TC5 ATOGO SUR III**

**6,51 km**

**Interrupción del TC:**

En caso de interrupción del TC, nueva hora desde el Control Stop:

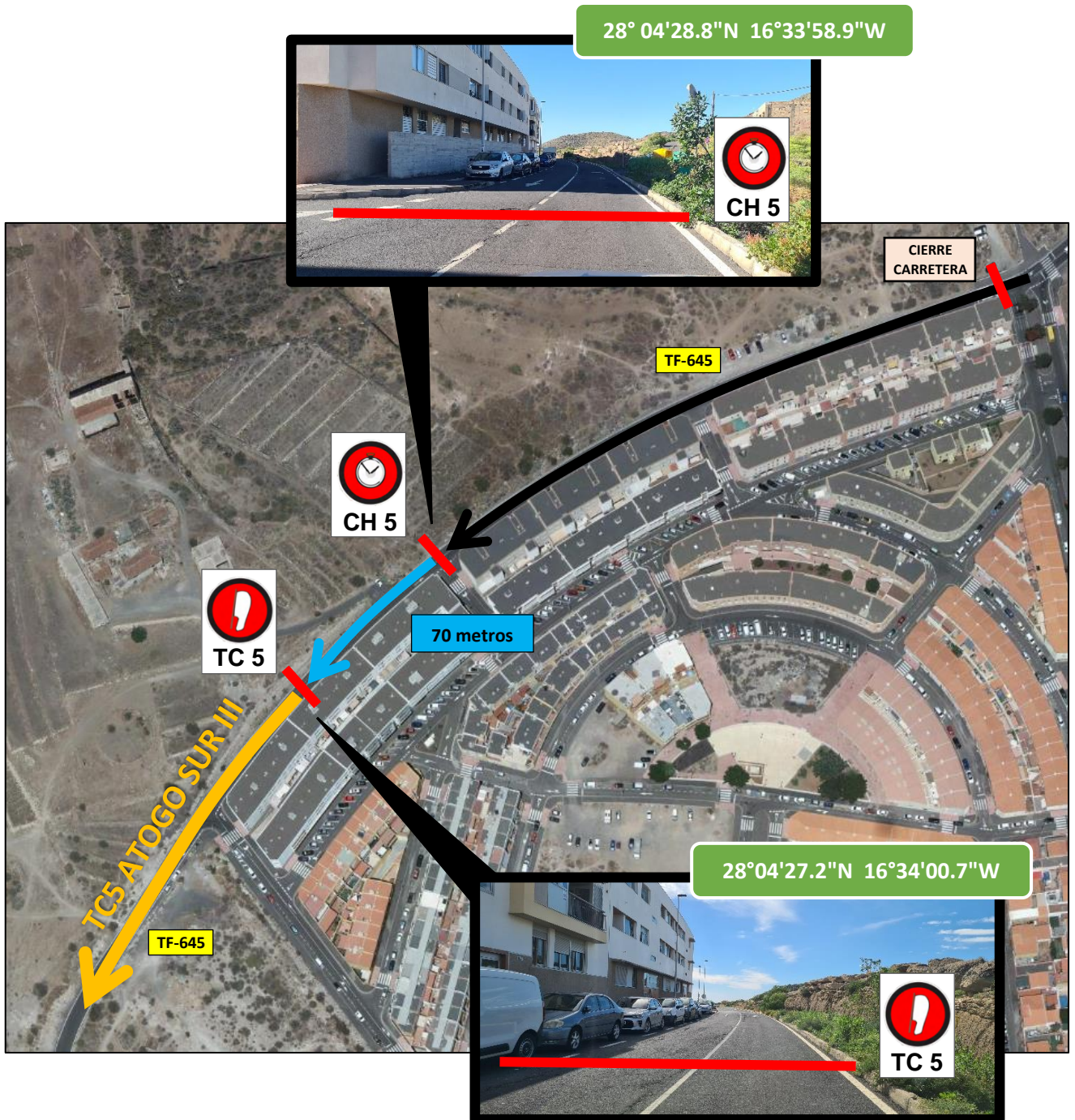


Tiempo 10 min  
distancia 2,69 km  
(16,14 Km/h)

**Ruta Alternativa:**

En caso de que el tramo sea neutralizado, seguir el recorrido alternativo hasta CH 5A en la página 72

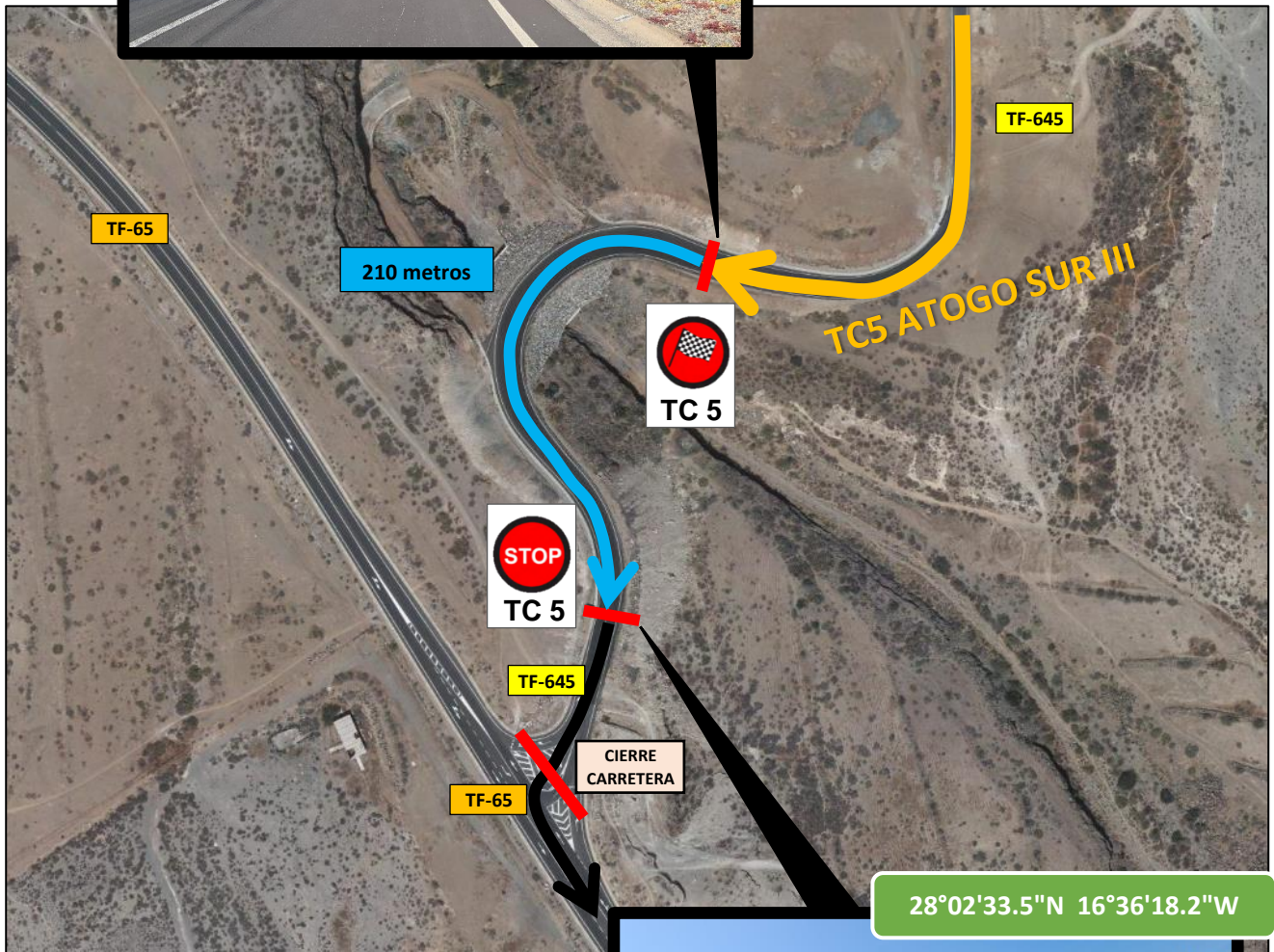
## CONTROL HORARIO Y SALIDA





## CONTROL DE LLEGADA Y CONTROL STOP

28°02'37.2"N 16°36'16.3"W

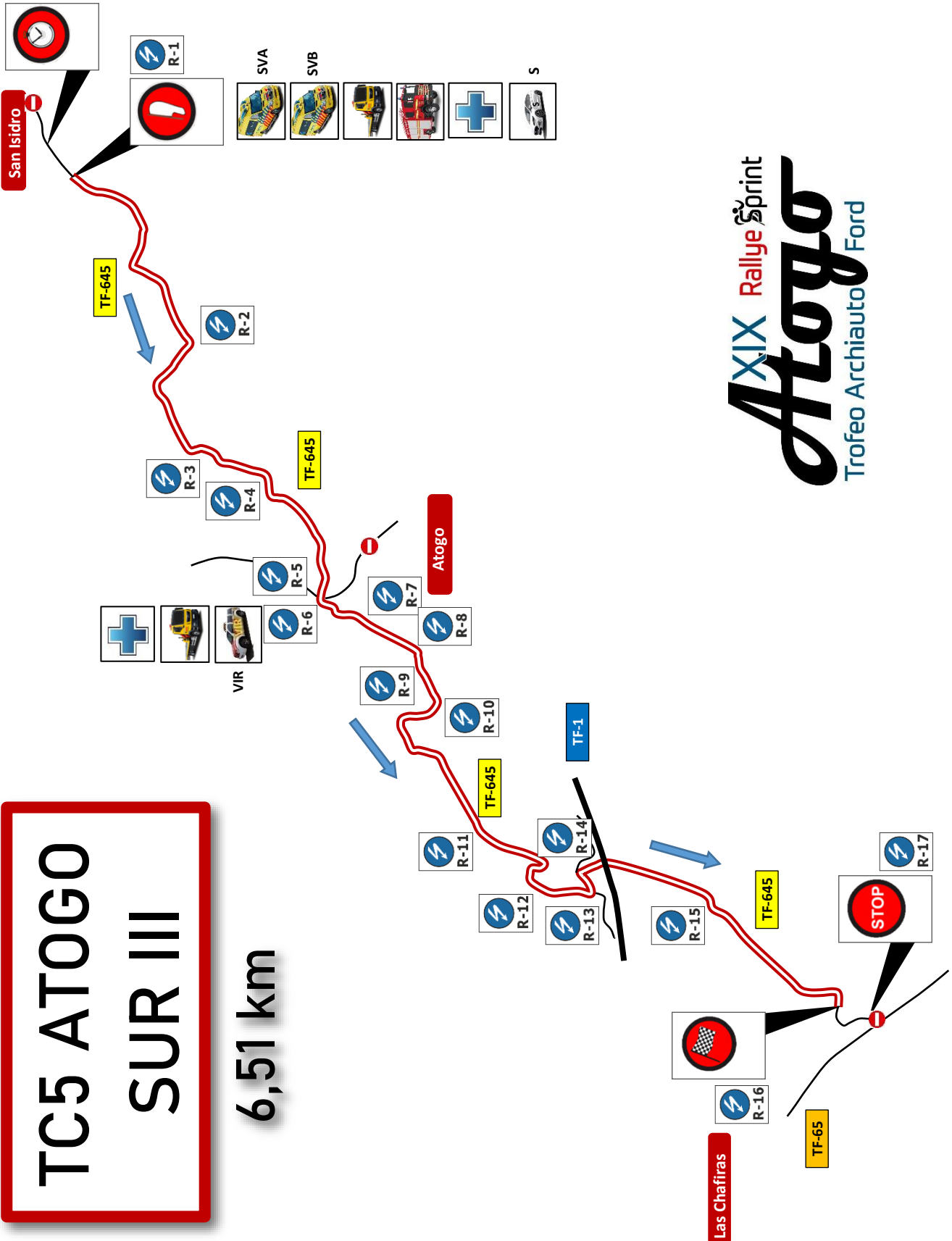


28°02'33.5"N 16°36'18.2"W



MAPA TC

XIX Rallye Sprint  
**Atogo**  
Trofeo Archiauto Ford





Sección <b>5</b>	<b>TC 5</b> ATOGO SUR III	→	<b>CH 5A</b> ENTRADA REAGRUP. LOS ABRIGOS	Distancia <b>9,41</b>	Tiempo <b>15min</b>	Km/h <b>37,64</b>	Sector <b>11</b>
---------------------	------------------------------	---	---	--------------------------	------------------------	----------------------	---------------------

Distancia		DIRECCIÓN	INFORMACIONES	Kms. Regresivos SVA, SVB
Total	Parcial			
<b>00,00</b>	<b>00,00</b>	TF-645  Salida TC 5 <b>6,51</b>	28°04'27.2"N 16°34'00.7"W  R-1 <b>TC 5</b>	 <b>09,41</b>
<b>01,08</b>	<b>01,08</b>	TF-645  <b>5,43</b>	28°04'09.6"N 16°34'29.5"W  R-2	<b>08,33</b>
<b>01,73</b>	<b>00,65</b>	TF-645  <b>4,78</b>	28°04'07.0"N 16°34'46.3"W  R-3	<b>07,68</b>
<b>02,11</b>	<b>00,38</b>	TF-645  <b>4,40</b>	28°03'57.5"N 16°34'53.7"W  R-4	<b>07,30</b>
<b>02,65</b>	<b>00,54</b>	TF-645  <b>3,86</b>	28°03'51.5"N 16°35'09.5"W  R-5	<b>06,76</b>
<b>02,73</b>	<b>00,08</b>	TF-645 cruce aeropuerto  <b>3,78</b>	28°03'49.5"N 16°35'10.9"W  R-6	 <b>06,68</b>

**5**

Sección <b>5</b>	<b>TC 5</b> ATOGO SUR III	→	<b>CH 5A</b> ENTRADA REAGRUP. LOS ABRIGOS	Distancia <b>9,41</b>	Tiempo <b>15min</b>	Km/h <b>37,64</b>	Sector <b>11</b>
---------------------	------------------------------	---	---	--------------------------	------------------------	----------------------	---------------------

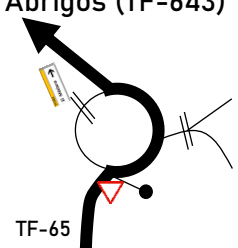

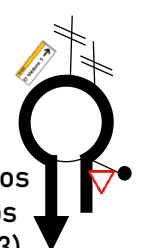
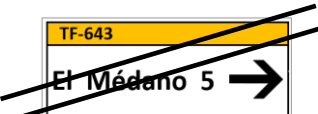
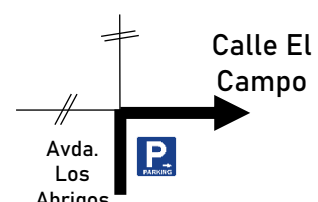

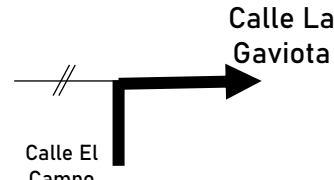
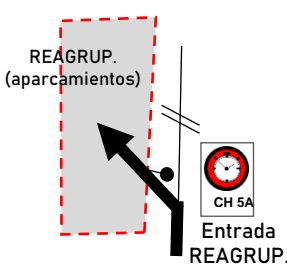

Distancia		DIRECCIÓN	INFORMACIONES	Kms. Regresivos
Total	Parcial			
<b>02,92</b>	<b>00,19</b>	<p>Bar Tamaduste</p> <p>TF-645</p> <p>7</p> <p>3,59</p>	<p>28°03'44.4"N 16°35'13.8"W</p> <p>R-7</p>	<b>06,49</b>
<b>03,08</b>	<b>00,16</b>	<p>polideportivo</p> <p>TF-645</p> <p>8</p> <p>3,43</p>	<p>28°03'39.8"N 16°35'16.8"W</p> <p>R-8</p>	<b>06,33</b>
<b>03,30</b>	<b>00,22</b>	<p>TF-645</p> <p>9</p> <p>3,21</p>	<p>28°03'36.3"N 16°35'23.3"W</p> <p>R-9</p>	<b>06,11</b>
<b>03,44</b>	<b>00,14</b>	<p>TF-645</p> <p>10</p> <p>3,07</p>	<p>28°03'35.1"N 16°35'27.9"W</p> <p>R-10</p>	<b>05,97</b>
<b>04,15</b>	<b>00,71</b>	<p>TF-645</p> <p>11</p> <p>2,36</p>	<p>28°03'30.1"N 16°35'44.3"W</p> <p>R-11</p>	<b>05,26</b>
<b>04,80</b>	<b>00,65</b>	<p>TF-645</p> <p>12</p> <p>1,71</p>	<p>28°03'18.6"N 16°35'57.6"W</p> <p>R-12</p>	<b>04,61</b>

**5**

Sección <b>5</b>	<b>TC 5</b> ATOGO SUR III	→	<b>CH 5A</b> ENTRADA REAGRUP. LOS ABRIGOS	Distancia 9,41	Tiempo 15min	Km/h 37,64	Sector <b>11</b>
---------------------	------------------------------	---	---	-------------------	-----------------	---------------	---------------------

Distancia		DIRECCIÓN	INFORMACIONES	Kms. Regresivos
Total	Parcial			
04,98	00,18	<p>13 1,53</p>	<p>28°03'12.6"N 16°35'57.5"W</p>	04,43
05,08	00,10	<p>14 1,43</p>	<p>28°03'14.5"N 16°35'54.8"W</p>	04,33
05,71	00,63	<p>15 0,80</p>	<p>28°02'55.4"N 16°35'58.8"W</p>	03,70
<b>Meta TC 5</b> <b>ATOGO SUR III</b>		<p>16 0,00</p>	<p>28°02'37.2"N 16°36'16.3"W</p>	02,90
06,72	00,21	<p>17</p>	<p>28°02'33.5"N 16°36'18.2"W</p> <p><b>Control Stop</b></p>	02,69
06,78	00,06	<p>18</p>	<p>28°02'31.7"N 16°36'18.7"W</p> <p><b>Corte Carretera</b></p>	02,63

Sección <b>5</b>	TC 5 ATOGO SUR III	→	CH 5A ENTRADA REAGRUP. LOS ABRIGOS	Distancia 9,41	Tiempo 15min	Km/h 37,64	Sector <b>11</b>

Distancia		DIRECCIÓN	INFORMACIONES	Kms. Regresivos
Total	Parcial			
08,55	01,77	19 Avda. Los Abrigos (TF-643) 		00,86
08,97	00,42	20 Avda. Los Abrigos (TF-643) 		00,44
09,24	00,27	21 Avda. Los Abrigos 		00,17
09,37	00,13	22 Calle El Campo 		00,04
09,41	00,04	23 REAGRUP. (aparcamientos) 	28°01'51.9"N 16°35'31.1"W <b>Entrada Reagrupamiento</b> 	00,00

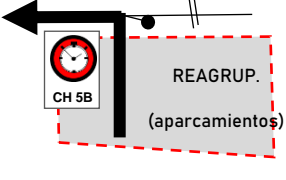

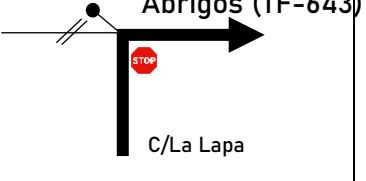
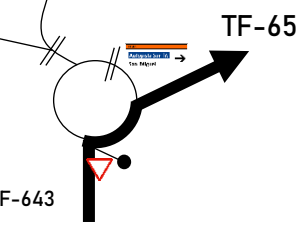

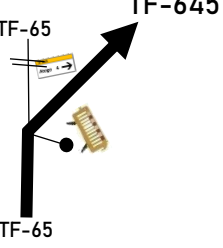
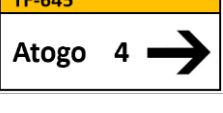
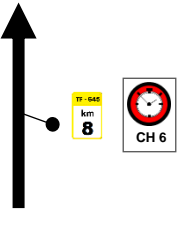

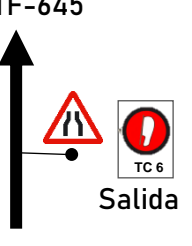





**XIX Rallye Sprint**  
**Atogo**  
Trofeo Archiauto Ford

# 6º SECCIÓN

Sección <b>6</b>	<b>CH 5B</b> SALIDA REAGRUP.	→	<b>CH 6</b> Las Chafiras	Distancia 2,32	Tiempo 7min	Km/h 19,89	Sector <b>12</b>
---------------------	---------------------------------	---	-----------------------------	-------------------	----------------	---------------	---------------------

Distancia		DIRECCIÓN	INFORMACIONES	Kms. Regresivos
Total	Parcial			
00,00	00,00	1 C/La Gaviota 	28°01'52.1"N 16°35'29.5"W <b>Salida Reagrupamiento</b> 	02,32
00,16	00,16	2 Avda. Los Abrigos (TF-643) 		02,16
00,43	00,27	3 		01,89
02,19	01,76	4 	28°02'31.7"N 16°36'18.7"W <b>Corte Carretera</b> 	00,13
02,32	00,13	5 TF-645 	28°02'34.9"N 16°36'18.5"W <b>Control Horario</b> 	00,00
	+3 min 00,15	6 TF-645 	28°02'37.2"N 16°36'16.3"W <b>Salida TC 6 ATOGO NORTE III</b> 	

TRAMO CRONOMETRADO

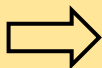
XIX Rallye Sprint  
**Atogo**  
Trofeo Archiauto Ford

**TC6 ATOGO NORTE III**

**6,32 km**

**Interrupción del TC:**

En caso de interrupción del TC, nueva hora desde el Control Stop:



Tiempo 7 min  
distancia 1,07 km  
(9,17 Km/h)


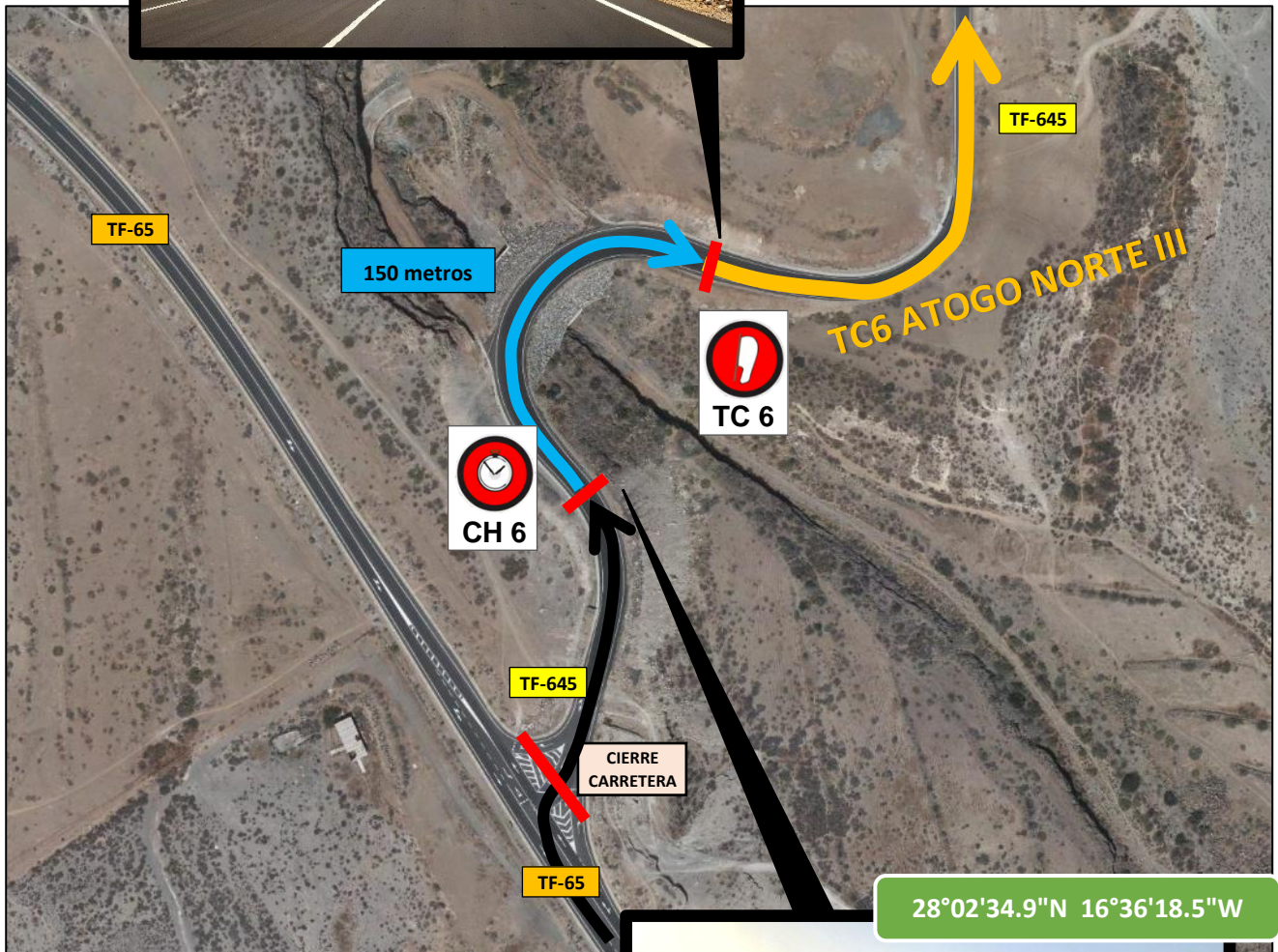
**Ruta Alternativa:**

En caso de que el tramo sea neutralizado, seguir el recorrido alternativo hasta CH 6A en la página 83



## CONTROL HORARIO Y SALIDA


28°02'37.2"N 16°36'16.3"W






## CONTROL DE LLEGADA Y CONTROL STOP

28°04'28.9"N 16°33'58.9"W

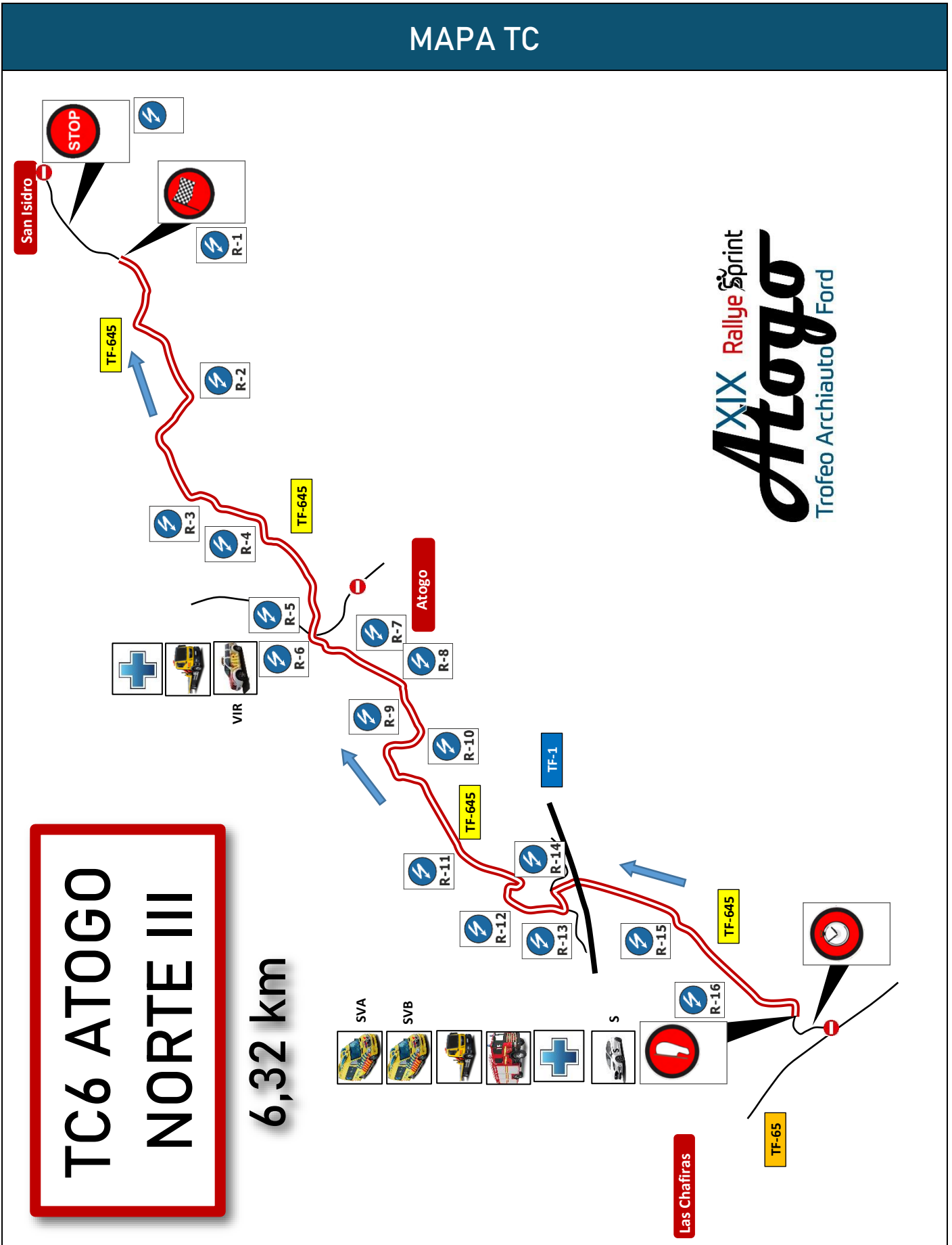


28°04'21.1"N 16°34'04.2"W



MAPA TC






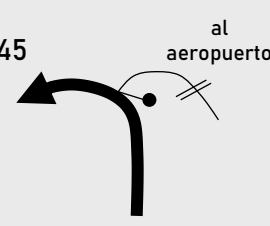

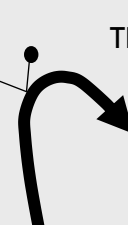

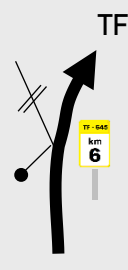



XIX Rallye Sprint  
**Atogo**  
Trofeo Archiauto Ford



**TC6 ATOGO  
NORTE III**

6,32 km

Sección <b>6</b>	<b>TC 6</b> ATOGO NORTE III	→	<b>CH 6A</b> FIN Rallysprint Plaza La Cultura	Distancia <b>7,68</b>	Tiempo <b>15min</b>	Km/h <b>30,72</b>	Sector <b>13</b>
---------------------	--------------------------------	---	---	--------------------------	------------------------	----------------------	---------------------

Distancia		DIRECCIÓN	INFORMACIONES	Kms. Regresivos SVA, SVB
Total	Parcial			
<b>Salida TC 6 ATOGO NORTE III</b>		TF-645 	28°02'37.2"N 16°36'16.3"W 	 <b>07,68</b>
<b>00,00</b>	<b>00,00</b>			
<b>00,80</b>	<b>00,80</b>	TF-645 	28°02'55.4"N 16°35'58.8"W 	<b>06,88</b>
<b>01,43</b>	<b>00,63</b>	TF-645 al aeropuerto 	28°03'14.5"N 16°35'54.8"W 	<b>06,25</b>
<b>01,53</b>	<b>00,10</b>	a Las Chafiras TF-645 	28°03'12.6"N 16°35'57.5"W 	<b>06,15</b>
<b>01,71</b>	<b>00,18</b>	TF-645 	28°03'18.6"N 16°35'57.6"W 	<b>05,97</b>
<b>02,36</b>	<b>00,65</b>	TF-645 	28°03'30.1"N 16°35'44.3"W 	<b>05,32</b>
		6	<b>3,96</b>	

6

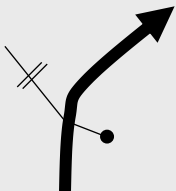

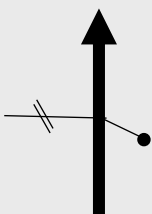

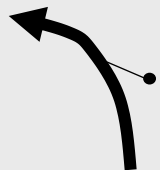

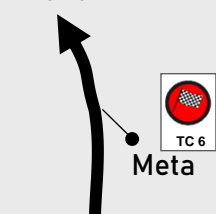

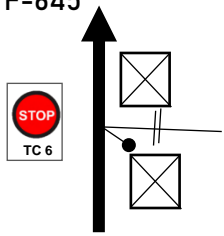
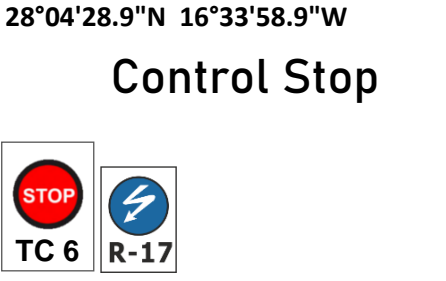
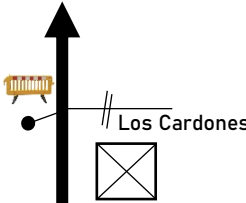


Sección <b>6</b>	<b>TC 6</b> ATOGO NORTE III	<b>CH 6A</b> FIN Rallysprint Plaza La Cultura	Distancia <b>7,68</b>	Tiempo <b>15min</b>	Km/h <b>30,72</b>	Sector <b>13</b>
---------------------	--------------------------------	---	--------------------------	------------------------	----------------------	---------------------

Distancia		DIRECCIÓN	INFORMACIONES	Kms. Regresivos
Total	Parcial			
03,07	00,71	TF-645  7 3,25	28°03'35.1"N 16°35'27.9"W  R-10	04,61
03,21	00,14	TF-645  8 3,11	28°03'36.3"N 16°35'23.3"W  R-9	04,47
03,43	00,22	TF-645  9 2,89	28°03'39.8"N 16°35'16.8"W  R-8	04,25
03,59	00,16	TF-645  10 2,73	28°03'44.4"N 16°35'13.8"W  R-7	04,09
03,78	00,19	TF-645  11 2,54	28°03'49.5"N 16°35'10.9"W  R-6	  03,90
03,86	00,08	TF-645  12 2,46	28°03'51.5"N 16°35'09.5"W  R-5	03,82

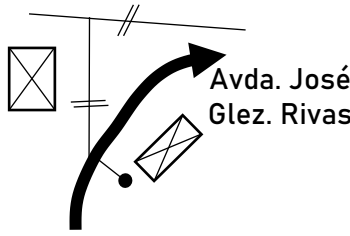
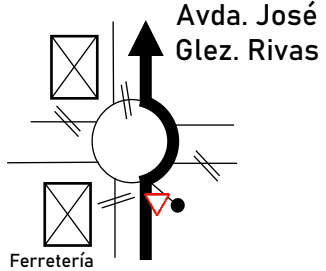
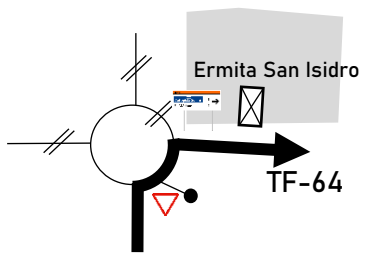

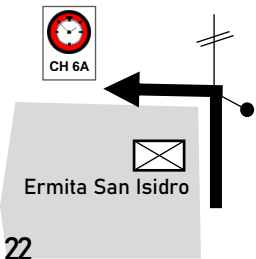

6

Sección <b>6</b>	<b>TC 6</b> ATOGO NORTE III	→	<b>CH 6A</b> FIN Rallysprint Plaza La Cultura	Distancia <b>7,68</b>	Tiempo <b>15min</b>	Km/h <b>30,72</b>	Sector <b>13</b>
---------------------	--------------------------------	---	---	--------------------------	------------------------	----------------------	---------------------

Distancia		DIRECCIÓN	INFORMACIONES	Kms. Regresivos
Total	Parcial			
04,40	00,54	TF-645  13 1,92	28°03'57.5"N 16°34'53.7"W 	03,28
04,78	00,38	TF-645  14 1,54	28°04'07.0"N 16°34'46.3"W 	02,90
05,43	00,65	TF-645  15 0,89	28°04'09.6"N 16°34'29.5"W 	02,25
<b>Meta TC 6</b> <b>ATOGO NORTE III</b>		TF-645  16 0,00	28°04'21.1"N 16°34'04.2"W 	01,36
06,61	00,29	TF-645  17	28°04'28.9"N 16°33'58.9"W <b>Control Stop</b> 	01,07
06,86	00,25	C/Rosalía de Castro  18	28°04'32.4"N 16°33'51.0"W <b>Corte Carretera</b>	00,82

6

Sección <b>6</b>	<b>TC 6</b> ATOGO NORTE III	→	<b>CH 6A</b> FIN Rallysprint Plaza La Cultura	Distancia <b>7,68</b>	Tiempo <b>15min</b>	Km/h <b>30,72</b>	Sector <b>13</b>
---------------------	--------------------------------	---	---	--------------------------	------------------------	----------------------	---------------------

Distancia		DIRECCIÓN	INFORMACIONES	Kms. Regresivos
Total	Parcial			
<b>07,00</b>	<b>00,14</b>	19 		<b>00,68</b>
<b>07,23</b>	<b>00,23</b>	20 		<b>00,45</b>
<b>07,63</b>	<b>00,40</b>	21 		<b>00,05</b>
<b>07,68</b>	<b>00,05</b>	22 	28°04'45.0"N 16°33'29.6"W <b>Entrada Parque Cerrado (Plaza La Cultura)</b> 	<b>00,00</b>







# RECORRIDOS ALTERNATIVOS

## RECORRIDOS ALTERNATIVOS:

de TC1/TC3/TC5 ATOGO SUR  
a CH1A/CH3A/CH5A Entrada Reagrup. Los Abrigos \_\_\_\_\_ Pág. 72

de TC2 ATOGO NORTE I  
a CH2A Entrada Asistencias \_\_\_\_\_ Pág. 75

de TC4 ATOGO NORTE II  
a CH4A Entrada Reagrupamiento San Isidro \_\_\_\_\_ Pág. 79

de TC6 ATOGO NORTE III  
a CH6A Fin Rallysprint – Plaza Cultura \_\_\_\_\_ Pág. 83

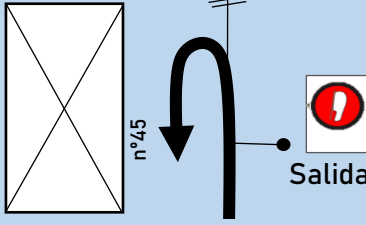

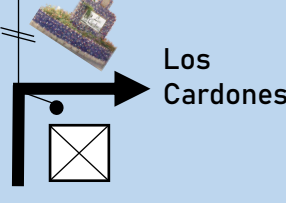

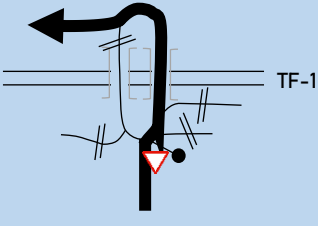
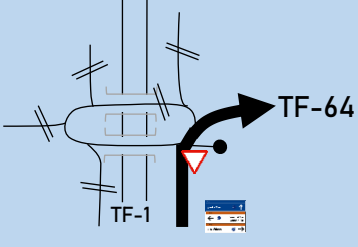
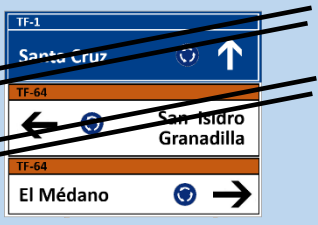
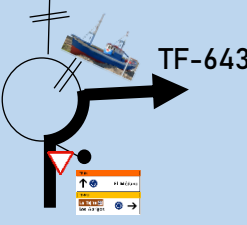


RECORRIDO ALTERNATIVO



de salida  
TC1/3/5 ATOGO SUR  
a CH1A/CH3A/CH5A  
Entrada Reagrupamiento  
Los Abrigos

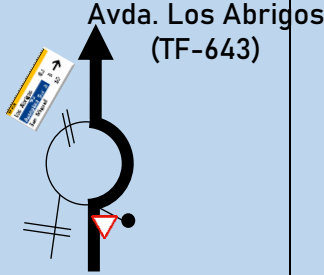

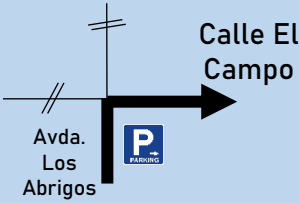

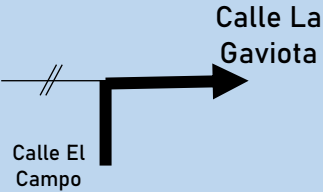
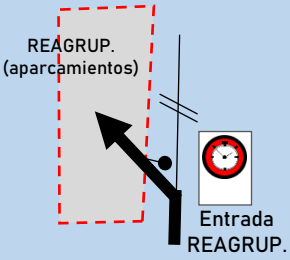

11,26 km

Sección <b>1/3/5</b>	TC 1/3/5 ATOGO SUR	→ CH 1A/3A/5A Entrada Reagrup. Los Abrigos	Distancia 11,26	Tiempo 15min	Km/h 45,04	Sector <b>3/7/11</b>
-------------------------	-----------------------	--	--------------------	-----------------	---------------	-------------------------

Distancia		DIRECCIÓN	INFORMACIONES	Kms. Regresivos
Total	Parcial			
00,00	00,00	1 TF-645 	28°04'27.2"N 16°34'00.7"W <b>Salida TC 1/3/5 ATOGO SUR</b> SVA,SVB 	11,26
00,31	00,31	2 	 Los Cardones	10,95
01,12	00,81	3 ramal TF-1 		10,14
02,00	00,88	4 		09,26
04,67	02,67	5 		06,59
08,22	03,55	6 		03,04



Sección <b>1/3/5</b>	TC 1/3/5 ATOGO SUR	→ CH 1A/3A/5A Entrada Reagrup. Los Abrigos	Distancia 11,26	Tiempo 15min	Km/h 45,04	Sector <b>3/7/11</b>
-------------------------	-----------------------	--	--------------------	-----------------	---------------	-------------------------

Distancia		DIRECCIÓN	INFORMACIONES	Kms. Regresivos
Total	Parcial			
10,85	02,63	7 		00,41
11,10	00,25	8 		00,16
11,23	00,13	9 		00,03
11,26	00,03	10 	28°01'51.9"N 16°35'31.1"W  <b>Entrada Reagrupamiento</b> 	00,00

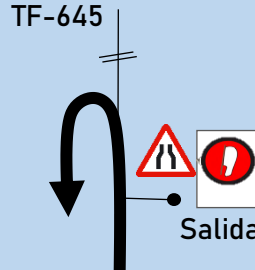


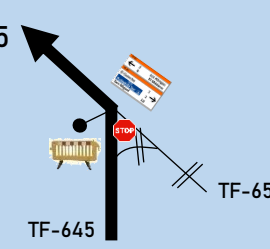
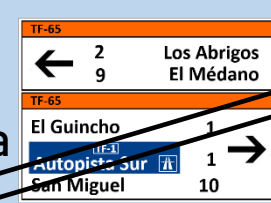
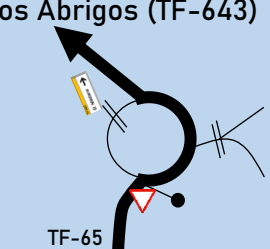
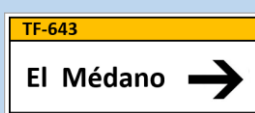
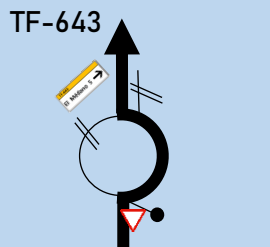
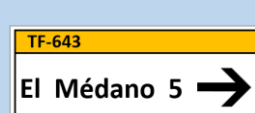

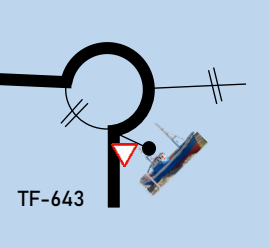
RECORRIDO ALTERNATIVO



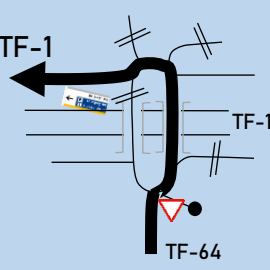

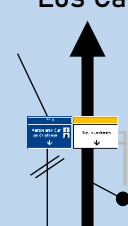

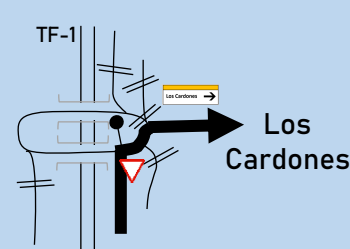

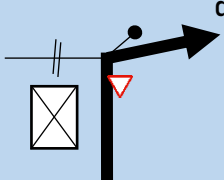
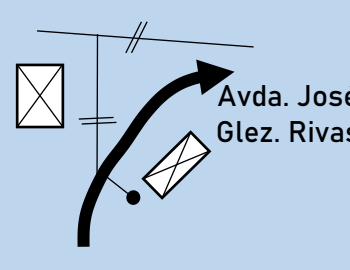
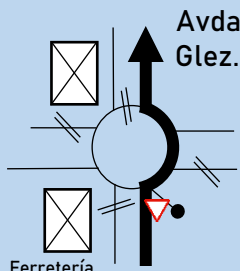
de salida  
TC2 ATOGO NORTE I  
a CH2A  
Entrada Asistencias

13,92 km

Sección <b>2</b>	TC 2 ATOGO NORTE I	→	CH 2A Entrada Asistencias	Distancia 13,92	Tiempo 20min	Km/h 41,76	Sector <b>5</b>
---------------------	-----------------------	---	------------------------------	--------------------	-----------------	---------------	--------------------

Distancia		DIRECCIÓN	INFORMACIONES	Kms. Regresivos
Total	Parcial			
00,00	00,00	TF-645 	28°02'37.2"N 16°36'16.3"W <b>Salida TC 2 ATOGO NORTE I</b>  SVA,SVB 	13,92
00,27	00,27	TF-65 	28°02'31.7"N 16°36'18.7"W <b>Corte Carretera</b> 	13,65
02,04	01,77	Avda. Los Abrigos (TF-643) 		11,88
02,46	00,42	TF-643 		11,46
05,10	02,64	TF-643 La Tejita Street Market 		08,82
08,66	03,56	TF-64 		05,26

Sección <b>2</b>	TC 2 ATOGO NORTE I	→	CH 2A Entrada Asistencias	Distancia 13,92	Tiempo 20min	Km/h 41,76	Sector <b>5</b>
---------------------	-----------------------	---	------------------------------	--------------------	-----------------	---------------	--------------------

Distancia		DIRECCIÓN	INFORMACIONES	Kms. Regresivos
Total	Parcial			
11,39	02,73	7 ramal TF-1 	 mantener carril derecho	02,53
12,15	00,76	8 Los Cardones 		01,77
12,37	00,22	9 TF-1 		01,55
13,20	00,83	10 C/Rosalía de Castro 		00,72
13,34	00,14	11 		00,58
13,56	00,22	12 Avda. José Glez. Rivas Ferretería 		00,36



Sección <b>2</b>	<b>TC 2</b> ATOGO NORTE I	→	<b>CH 2A</b> Entrada Asistencias	Distancia <b>13,92</b>	Tiempo <b>20min</b>	Km/h <b>41,76</b>	Sector <b>5</b>
---------------------	------------------------------	---	-------------------------------------	---------------------------	------------------------	----------------------	--------------------

Distancia		DIRECCIÓN	INFORMACIONES	Kms. Regresivos
Total	Parcial			
<b>13,77</b>	<b>00,21</b>	<p>13</p>		<b>00,15</b>
<b>13,92</b>	<b>00,15</b>	<p>14</p>	<p><b>28°04'39.6"N 16°33'32.0"W</b></p> <p><b>Entrada Asistencias</b></p>	<b>00,00</b>

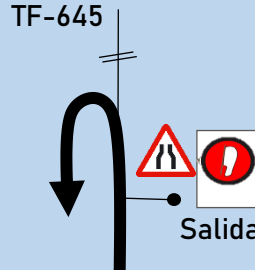

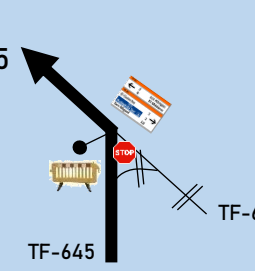
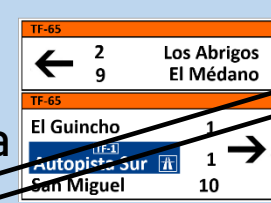
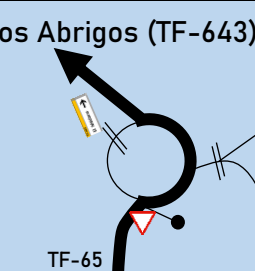
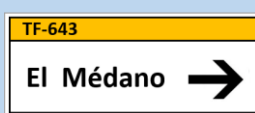
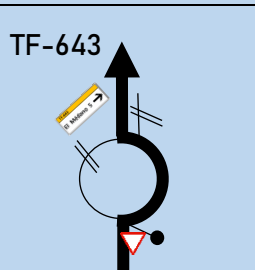
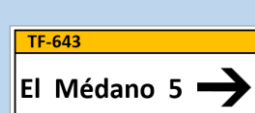

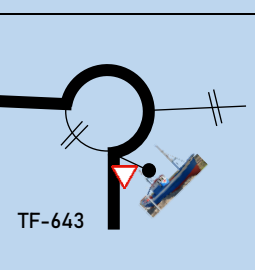
RECORRIDO ALTERNATIVO



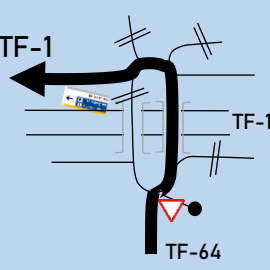

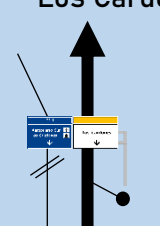
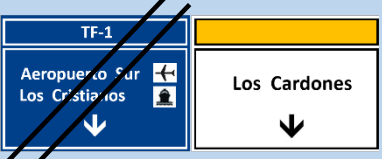
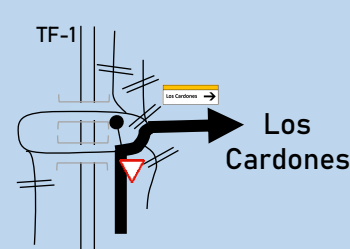

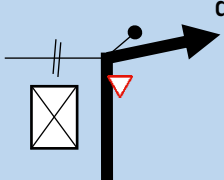
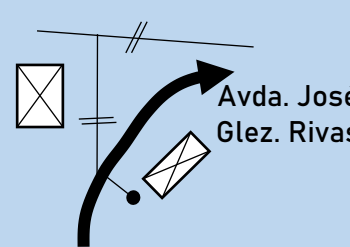
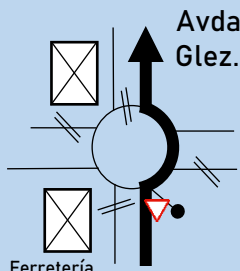
de salida  
TC4 ATOGO NORTE II  
a CH4A  
Entrada Reagrupamiento  
San Isidro

13,77 km

Sección <b>4</b>	<b>TC 4</b> ATOGO NORTE II	→	<b>CH 4A</b> Entrada Reagrup. San Isidro	Distancia <b>13,77</b>	Tiempo <b>20min</b>	Km/h <b>41,31</b>	Sector <b>9</b>
---------------------	-------------------------------	---	--	---------------------------	------------------------	----------------------	--------------------

Distancia		DIRECCIÓN	INFORMACIONES	Kms. Regresivos
Total	Parcial			
00,00	00,00	TF-645 	28°02'37.2"N 16°36'16.3"W  <b>Salida TC 4</b> <b>ATOGO NORTE II</b>  SVA,SVB 	<b>13,77</b>
00,27	00,27	TF-65 	28°02'31.7"N 16°36'18.7"W  <b>Corte Carretera</b>  	<b>13,50</b>
02,04	01,77	Avda. Los Abrigos (TF-643) 		<b>11,73</b>
02,46	00,42	TF-643 		<b>11,31</b>
05,10	02,64	TF-643 La Tejita Street Market 		<b>08,67</b>
08,66	03,56	TF-64 TF-643 		<b>05,11</b>

Sección <b>4</b>	<b>TC 4</b> ATOGO NORTE II	→	<b>CH 4A</b> Entrada Reagrup. San Isidro	Distancia <b>13,77</b>	Tiempo <b>20min</b>	Km/h <b>41,31</b>	Sector <b>9</b>
---------------------	-------------------------------	---	--	---------------------------	------------------------	----------------------	--------------------

Distancia		DIRECCIÓN	INFORMACIONES	Kms. Regresivos
Total	Parcial			
11,39	02,73	7 ramal TF-1 	 mantener carril derecho	02,38
12,15	00,76	8 Los Cardones 		01,62
12,37	00,22	9 TF-1 		01,40
13,20	00,83	10 		00,57
13,34	00,14	11 		00,43
13,56	00,22	12 Avda. José Glez. Rivas 		00,21



Sección <b>4</b>	<b>TC 4</b> ATOGO NORTE II	→	<b>CH 4A</b> Entrada Reagrup. San Isidro	Distancia <b>13,77</b>	Tiempo <b>20min</b>	Km/h <b>41,31</b>	Sector <b>9</b>
---------------------	-------------------------------	---	--	---------------------------	------------------------	----------------------	--------------------

Distancia		DIRECCIÓN	INFORMACIONES	Kms. Regresivos
Total	Parcial			
<b>13,77</b>	<b>00,21</b>		<b>28°04'42.9"N 16°33'35.5"W</b> <b>Entrada</b> <b>Reagrupamiento</b> 	<b>00,00</b>

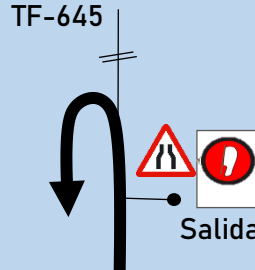


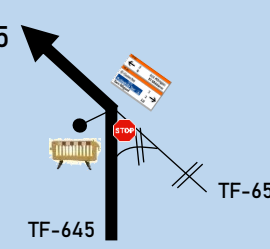
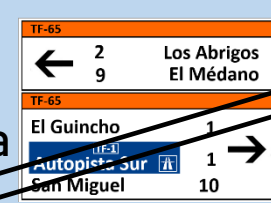
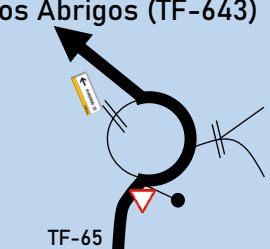
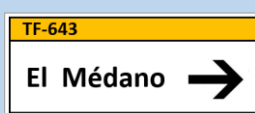
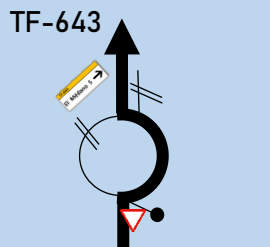
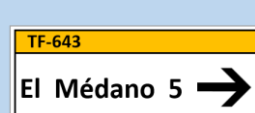

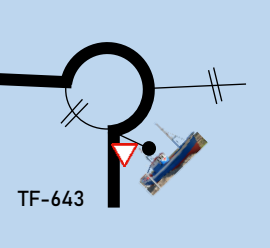
RECORRIDO ALTERNATIVO



de salida  
TC6 ATOGO NORTE III  
a CH6A  
Fin Rallysprint -  
Plaza La Cultura

14,01 km

Sección <b>6</b>	<b>TC 6</b> ATOGO NORTE III	→	<b>CH 6A</b> Fin Rallysprint - Plaza La Cultura San Isidro	Distancia 14,01	Tiempo 20min	Km/h 42,03	<b>Sector</b> <b>13</b>
---------------------	--------------------------------	---	--	--------------------	-----------------	---------------	----------------------------

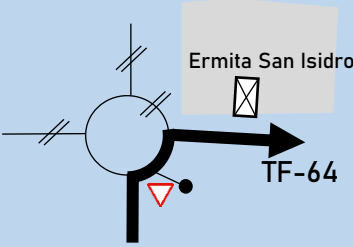
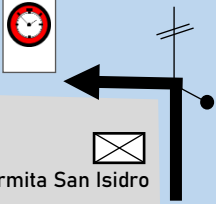
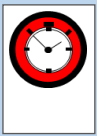
Distancia		DIRECCIÓN	INFORMACIONES	Kms. Regresivos
Total	Parcial			
00,00	00,00	TF-645  1	28°02'37.2"N 16°36'16.3"W  <b>Salida TC 4</b> <b>ATOGO NORTE II</b>   SVA,SVB 	14,01
00,27	00,27	TF-65  2	28°02'31.7"N 16°36'18.7"W  <b>Corte</b> <b>Carretera</b>  	13,74
02,04	01,77	Avda. Los Abrigos (TF-643)  3		11,97
02,46	00,42	TF-643  4		11,55
05,10	02,64	TF-643 La Tejita Street Market  5		08,91
08,66	03,56	TF-64  6		05,35

Sección <b>6</b>	TC 6 ATOGO NORTE III	→	CH 6A Fin Rallysprint – Plaza La Cultura San Isidro	Distancia	Tiempo	Km/h	Sector <b>13</b>
				14,01	20min	42,03	

Distancia		DIRECCIÓN	INFORMACIONES	Kms. Regresivos
Total	Parcial			
11,39	02,73	7 	<p>mantener carril derecho</p>	02,62
12,15	00,76	8 		01,86
12,37	00,22	9 		01,64
13,20	00,83	10 		00,81
13,34	00,14	11 		00,67
13,56	00,22	12 		00,45



Sección <b>6</b>	<b>TC 6</b> ATOGO NORTE III	→	<b>CH 6A</b> Fin Rallysprint - Plaza La Cultura San Isidro	Distancia <b>14,01</b>	Tiempo <b>20min</b>	Km/h <b>42,03</b>	Sector <b>13</b>
---------------------	--------------------------------	---	--	---------------------------	------------------------	----------------------	---------------------

Distancia		DIRECCIÓN	INFORMACIONES	Kms. Regresivos
Total	Parcial			
<b>13,96</b>	<b>00,40</b>	 13		<b>00,05</b>
<b>14,01</b>	<b>00,05</b>	 14	28°04'45.0"N 16°33'29.6"W <b>Entrada Parque Cerrado (Plaza La Cultura)</b> 	<b>00,00</b>

**OK**

**MOSTRAR EN CASO DE NO NECESITAR ASISTENCIA MÉDICA**

**Teléfono Dirección de Carrera: 638 537 780**

**SOS**

**MOSTRAR EN CASO DE SI NECESITAR ASISTENCIA MÉDICA**

**Teléfono Dirección de Carrera: 638 537 780**